



ERHOLUNGSGEBIET BARßEL & SATERLAND

2025

Kurs auf Barßel, Saterland, Leer Ost- & Westrhauderfehn

Wasserwandern mit dem Boot
im Deutschen Fehngebiet

Gewässerkarten, Häfen, Anlegestellen,
Schleusen- & Brückenzeiten, Hoch- & Niedrigwasserzeiten



OM

**OLDENBURGER
MÜNSTERLAND**

Viel Grün. Viel drauf.

Erholungsgebiet
Barßel und Saterland
erkunden...erholen...erleben

Hafenfest 22. – 24. August

www.hafenfest-barssel.de

- Tolle Pauschalprogramme für Halbtages-, Tages- und Mehrtagesfahrten
- Vielfältiges Freizeit- und Kulturangebot
- Schleusenlose Verbindung zur Nordsee
- Neu gestalteter Hafengebiete
- Zahlreiche Boots Liegeplätze

facebook

www.facebook.com/BarsselSaterland

Tourist Information Barßel
Theodor-Klinker-Platz 1
26676 Barßel
Tel.: (04499) 93 80 80
www.barssel-saterland.de

Tourist Information Rmsloh
Hauptstr. 507
26683 Rmsloh
Tel.: (04498) 94 01 33
info@barssel-saterland.de



ERHOLUNGS-
GEBIET
**BARßEL &
SATERLAND**

Vorwort

Liebe Wassersportlerinnen und Wassersportler,
wir heißen Sie herzlich willkommen im Erholungsgebiet Barßel und Saterland.

Im Norden des Landkreises Cloppenburg liegt das Erholungsgebiet mit seinen vielen Seen, Flüssen und insbesondere dem Bootshafen in Barßel in einem idyllischen und naturnahen Bereich sowie dem Bootshafen in Strücklingen an der idyllischen Sagter-Ems. Der Elisabethfehnekanal, als letzter noch voll schiffbarer Fehnekanal in Deutschland, bietet allen Wassersportfreunden ein besonderes Fahrgebiet. Die vielen Brücken und Schleusen machen die Durchfahrt zu einem Erlebnis.

Gäste wie auch hiesige Wassersportlerinnen und Wassersportler finden hier aber nicht nur ein wunderschönes, sowie auch anspruchsvolles Revier, denn neben dem Wasser hat das Erholungsgebiet mit den dazugehörigen Gemeinden Barßel und Saterland einiges zu bieten:

Es gibt viele Radrouten, die auch für die Skipper eine interessante Abwechslung zu ihrem „Törn“ bieten, und sie zudem in die umliegenden wasserreichen Parklandschaften mit ausgedehnten Moor- und Heideflächen führen. Hier bieten sich vor allem das Knotenpunktsystem (Radeln nach Zahlen) oder die „Moorerlebnisroute“ an, um mit dem Drahtesel die Umgebung zu erkunden. Aber der Touristikverein Barßel und Saterland bietet viele weitere tolle Angebote, mit Tages- und Halbtagestouren sowie Kartenmaterial für weitere interessante Ausflugsziele. Zu benennen wären hier die Moorbahn Seelter Foonkieker, die Johanniterkapelle Bokelesch mit Infozentrum und die Mühlen Barßel und Scharrel.

Und wer vom Wasser nicht genug bekommen kann, entschließt sich vielleicht vom Bootshafen Barßel aus zu einer Flussfahrt mit der MS Spitzhörn. Auch hier hält der Touristikverein viele tolle Angebote bereit, um das „Venedig des Nordens“ kennen zu lernen. Ein besonderes Erlebnis dürfte dabei auch das Moor- und Fehnmuseum Elisabethfehne sein. Das Museum wurde neu konzipiert, und bietet einen Einblick in das damalige Leben der Menschen im und mit dem Moor. Das Außengelände zeigt, wie die Hochmoore entstanden sind, sowie Maschinen der Torfindustrie und weitere interessante Ausstellungsobjekte, die sich zu entdecken lohnen.

Die Umgebung lässt sich aber auch mit „Paddel und Pedal“ erkunden. In Barßel und Strücklingen gibt es die Paddel- und Pedalstationen für den Start zu einer Kanutour, und bei der Ankunft des ausgesuchten Ausflugszieles wird auf den Drahtesel umgesattelt, um die reizvolle Gegend weiter zu erkunden. Hier bietet sich der Barfußpark in Harkebrügge als Ausflugsziel an. In einem Waldgebiet, gelegen am wunderschönen Harkebrügger See, bietet der Park rund 60 Barfuß-Stationen und ein vollkommen neues Naturerlebnis. Oder soll es eine sportliche Aktivität sein? Der Badespaß kommt in den Gemeinden Barßel und Saterland nicht zu kurz, denn sie können moderne Hallenbäder nutzen, die zum Schwimmen einladen.

So verbleiben wir in der Hoffnung, dass der Titel dieses Heftes für Sie nicht nur ein einmaliges Motto ist, sondern dass Sie immer wieder gerne „Kurs auf Barßel und Saterland“ nehmen.



Nils Anhuth

Bürgermeister
Gemeinde
Barßel



Thomas Otto

Bürgermeister
Gemeinde
Saterland



VERANSTALTUNGEN 2025

STADTRADELN: 01.–21.05.

Eröffnung Skatepark: 24.05.

4. Barßeler Bierfest: 20.–21.06.

Leipziger Pfeffermühle: 21.11.

... IMMER IN BEWEGUNG!

Gezeitenunterschiede gegen Emden

Ort	HW	NW
h min	h min	
Knock	-0 24	-0 16
Ems		
Pogum	+0 10	+0 19
Oldersum, Schleuse	+0 18	+0 40
Terborg	+0 21	+0 59
Leerort	+0 21	+1 38
Leda		
Leer, Schleuse	+0 23	+1 49
Leda-Sperrwerk, Unterpegel	+0 27	+1 58
Jümme		
Nortmoor	+1 15	+2 52
Detern	+2 26	+3 50
Westringaburg	+1 26	+2 58
Dreyschloot	+2 33	+3 57
Weener	+0 15	+2 06
Papenburg	+0 11	+2 34
Rhede	+0 16	+3 16
Herbrum, Hafendamm	+0 23	+3 36
Sagter Ems		
Strücklingen	+3 54	+5 20
Soeste		
Barßel	+3 39	+4 45

Tag	April			
	HW - Zeit		NW - Zeit	
1 Di	3:07	15:36	9:32	21:48
2 Mi	3:53	16:13	10:11	22:26
3 Do	4:38	16:49	10:45	23:02
4 Fr	5:21	17:29	11:20	23:42
5 Sa ☾	6:10	18:20		12:00
6 So	7:14	19:30	0:33	12:56
7 Mo	8:37	20:58	1:47	14:17
8 Di	10:07	22:27	3:20	15:52
9 Mi	11:26	23:33	4:52	17:15
10 Do		12:19	5:59	18:12
11 Fr	0:17	12:56	6:41	18:52
12 Sa	0:52	13:29	7:15	19:29
13 So ☽	1:29	14:02	7:50	20:07
14 Mo	2:04	14:28	8:23	20:39
15 Di	2:35	14:51	8:50	21:06
16 Mi	3:02	15:15	9:14	21:31
17 Do	3:30	15:44	9:39	21:58
18 Fr	4:00	16:12	10:05	22:26
19 Sa	4:29	16:39	10:29	22:54
20 So	5:04	17:17	10:56	23:31
21 Mo ☾	5:56	18:16	11:41	
22 Di	7:13	19:40	0:30	12:54
23 Mi	8:48	21:11	1:57	14:29
24 Do	10:17	22:30	3:32	16:01
25 Fr	11:26	23:30	4:53	17:16
26 Sa		12:20	5:55	18:15
27 So ☽	0:21	13:08	6:49	19:10
28 Mo	1:12	13:52	7:38	20:00
29 Di	2:02	14:33	8:24	20:47
30 Mi	2:51	15:14	9:08	21:32

Emden, Ems, Große Seeschleuse 2025

Breite: 53° 20' N, Länge: 7° 11' E

Tag	Mai			
	HW - Zeit		NW - Zeit	
1 Do	3:41	15:55	9:51	22:15
2 Fr	4:29	16:36	10:29	22:56
3 Sa	5:15	17:19	11:07	23:39
4 So ☾	6:05	18:10	11:50	
5 Mo	7:05	19:15	0:30	12:45
6 Di	8:18	20:33	1:37	13:56
7 Mi	9:37	21:53	2:56	15:18
8 Do	10:48	22:57	4:16	16:35
9 Fr	11:39	23:41	5:19	17:31
10 Sa		12:16	6:01	18:13
11 So	0:17	12:51	6:35	18:53
12 Mo ☽	0:56	13:28	7:13	19:35
13 Di	1:35	14:00	7:51	20:13
14 Mi	2:10	14:27	8:22	20:44
15 Do	2:40	14:55	8:50	21:14
16 Fr	3:13	15:26	9:19	21:46
17 Sa	3:48	16:00	9:50	22:20
18 So	4:26	16:36	10:23	22:58
19 Mo	5:08	17:17	11:00	23:41
20 Di ☽	5:59	18:12	11:45	
21 Mi	7:05	19:21	0:35	12:46
22 Do	8:23	20:39	1:43	14:02
23 Fr	9:41	21:53	3:01	15:23
24 Sa	10:49	22:57	4:15	16:37
25 So	11:46	23:55	5:19	17:43
26 Mo		12:39	6:18	18:45
27 Di ☽	0:53	13:28	7:13	19:41
28 Mi	1:50	14:14	8:03	20:33
29 Do	2:43	14:58	8:50	21:22
30 Fr	3:34	15:44	9:36	22:10
31 Sa	4:23	16:28	10:19	22:55

Tag	Juni			
	HW - Zeit		NW - Zeit	
1 So	5:09	17:12	10:59	23:37
2 Mo	5:55	17:59	11:40	
3 Di ☽	6:46	18:52	0:23	12:29
4 Mi	7:45	19:54	1:16	13:25
5 Do	8:47	20:59	2:16	14:28
6 Fr	9:47	22:01	3:18	15:34
7 Sa	10:41	22:53	4:16	16:34
8 So	11:28	23:38	5:06	17:26
9 Mo		12:11	5:51	18:16
10 Di	0:23	12:54	6:35	19:05
11 Mi ☽	1:08	13:35	7:19	19:49
12 Do	1:48	14:10	7:59	20:27
13 Fr	2:26	14:42	8:35	21:04
14 Sa	3:04	15:17	9:10	21:42
15 So	3:43	15:55	9:46	22:21
16 Mo	4:25	16:35	10:23	23:03
17 Di	5:10	17:18	11:03	23:48
18 Mi ☽	5:59	18:08	11:49	
19 Do	6:53	19:04	0:35	12:39
20 Fr	7:53	20:09	1:28	13:38
21 Sa	9:00	21:19	2:29	14:47
22 So	10:08	22:29	3:36	16:02
23 Mo	11:13	23:36	4:44	17:16
24 Di		12:14	5:50	18:26
25 Mi ☽	0:40	13:10	6:52	19:29
26 Do	1:42	14:01	7:49	20:26
27 Fr	2:39	14:49	8:39	21:18
28 Sa	3:29	15:34	9:26	22:06
29 So	4:13	16:17	10:10	22:48
30 Mo	4:54	16:58	10:47	23:26

Wann haben wir am
01. April 2025
Hoch- und Niedrigwasser
in Barßel?

Emden	HW-Zeit	HW-Zeit	NW-Zeit	NW-Zeit
Gezeiten Emden	03:07	15:36	09:32	21:48
Gezeitenunterschiede für Barßel:	+ 3:39	+ 3:39	+ 4:45	+ 4:45
Barßel	06:46	19:15	14:17	02:33

○ Neumond ☾ erstes Viertel ● Vollmond ☽ letztes Viertel

Emden, Ems, Große Seeschleuse 2025

Breite: 53° 20' N, Länge: 7° 11' E

Tag	Juli		
	HW - Zeit	NW - Zeit	
1 Di	5:33 17:38	11:24	
2 Mi ☾	6:13 18:19	0:03	12:03
3 Do	6:57 19:03	0:42	12:45
4 Fr	7:42 19:53	1:21	13:28
5 Sa	8:32 20:50	2:05	14:21
6 So	9:30 21:53	2:58	15:25
7 Mo	10:32 22:55	4:00	16:34
8 Di	11:31 23:52	5:03	17:39
9 Mi	12:25	6:01	18:37
10 Do ☽	0:45 13:12	6:53	19:28
11 Fr	1:32 13:54	7:40	20:13
12 Sa	2:15 14:31	8:23	20:57
13 So	2:57 15:09	9:05	21:39
14 Mo	3:38 15:47	9:44	22:19
15 Di	4:18 16:28	10:21	22:59
16 Mi	5:01 17:10	10:59	23:40
17 Do	5:45 17:55	11:42	
18 Fr ☾	6:31 18:44	0:22	12:25
19 Sa	7:20 19:42	1:04	13:14
20 So	8:20 20:52	1:55	14:17
21 Mo	9:32 22:10	3:01	15:35
22 Di	10:48 23:26	4:18	16:59
23 Mi	11:58	5:32	18:16
24 Do ●	0:34 12:59	6:40	19:23
25 Fr	1:37 13:52	7:39	20:21
26 Sa	2:32 14:38	8:31	21:11
27 So	3:17 15:19	9:16	21:53
28 Mo	3:53 15:57	9:55	22:28
29 Di	4:26 16:32	10:28	22:59
30 Mi	4:58 17:06	10:58	23:29
31 Do	5:30 17:39	11:29	23:58

Tag	August		
	HW - Zeit	NW - Zeit	
1 Fr ☾	6:02 18:10	12:00	
2 Sa	6:34 18:44	0:23	12:29
3 So	7:15 19:36	0:50	13:09
4 Mo	8:16 20:49	1:37	14:14
5 Di	9:34 22:11	2:50	15:39
6 Mi	10:52 23:25	4:14	17:03
7 Do	11:57	5:31	18:12
8 Fr	0:26 12:49	6:32	19:08
9 Sa ☽	1:17 13:33	7:23	19:57
10 So	2:02 14:14	8:10	20:43
11 Mo	2:44 14:53	8:55	21:27
12 Di	3:24 15:32	9:36	22:07
13 Mi	4:02 16:12	10:11	22:43
14 Do	4:40 16:52	10:46	23:19
15 Fr	5:20 17:34	11:24	23:56
16 Sa ☾	6:00 18:21	12:04	
17 So	6:45 19:18	0:35	12:50
18 Mo	7:46 20:33	1:23	13:54
19 Di	9:06 22:00	2:34	15:20
20 Mi	10:33 23:24	4:01	16:53
21 Do	11:49	5:25	18:14
22 Fr	0:33 12:49	6:33	19:18
23 Sa ●	1:28 13:37	7:29	20:09
24 So	2:15 14:19	8:17	20:53
25 Mo	2:54 14:56	8:58	21:28
26 Di	3:24 15:28	9:32	21:57
27 Mi	3:50 15:59	9:59	22:22
28 Do	4:17 16:29	10:25	22:47
29 Fr	4:45 16:57	10:51	23:11
30 Sa	5:10 17:21	11:16	23:29
31 So ☾	5:34 17:47	11:38	23:48

Emden, Ems, Große Seeschleuse 2025

Breite: 53° 20' N, Länge: 7° 11' E

Tag	September		
	HW - Zeit	NW - Zeit	
1 Mo	6:09 18:34	12:10	
2 Di	7:10 19:53	0:29	13:13
3 Mi	8:39 21:29	1:47	14:47
4 Do	10:12 22:58	3:27	16:26
5 Fr	11:27	4:59	17:46
6 Sa	0:06 12:20	6:08	18:45
7 So ☽	0:57 13:04	7:00	19:33
8 Mo	1:41 13:46	7:47	20:19
9 Di	2:22 14:28	8:33	21:04
10 Mi	3:01 15:09	9:16	21:44
11 Do	3:38 15:51	9:53	22:20
12 Fr	4:14 16:32	10:27	22:52
13 Sa	4:50 17:13	11:01	23:26
14 So ☾	5:29 18:00	11:40	
15 Mo	6:16 19:01	0:05	12:29
16 Di	7:21 20:21	0:57	13:38
17 Mi	8:48 21:55	2:13	15:10
18 Do	10:21 23:21	3:47	16:49
19 Fr	11:38	5:17	18:09
20 Sa	0:25 12:32	6:23	19:03
21 So ●	1:09 13:13	7:09	19:43
22 Mo	1:47 13:51	7:50	20:20
23 Di	2:21 14:26	8:28	20:54
24 Mi	2:49 14:57	9:00	21:20
25 Do	3:12 15:24	9:27	21:42
26 Fr	3:37 15:52	9:51	22:04
27 Sa	4:03 16:18	10:15	22:26
28 So	4:27 16:42	10:38	22:45
29 Mo	4:51 17:09	11:01	23:06
30 Di ☾	5:24 17:55	11:33	23:45

Tag	Oktober		
	HW - Zeit	NW - Zeit	
1 Mi	6:24 19:11	12:32	
2 Do	7:52 20:50	1:00	14:04
3 Fr	9:29 22:24	2:41	15:46
4 Sa	10:49 23:36	4:19	17:11
5 So	11:45	5:33	18:12
6 Mo	0:28 12:30	6:27	19:00
7 Di ☽	1:12 13:14	7:15	19:47
8 Mi	1:53 14:00	8:03	20:32
9 Do	2:33 14:46	8:49	21:14
10 Fr	3:10 15:31	9:30	21:53
11 Sa	3:48 16:16	10:07	22:27
12 So	4:26 16:59	10:44	23:01
13 Mo ☾	5:08 17:48	11:25	23:42
14 Di	5:58 18:50	12:16	
15 Mi	7:05 20:09	0:36	13:27
16 Do	8:29 21:39	1:52	14:56
17 Fr	9:59 23:01	3:25	16:30
18 Sa	11:14	4:52	17:45
19 So	0:00 12:04	5:55	18:32
20 Mo	0:38 12:40	6:37	19:05
21 Di ●	1:10 13:17	7:13	19:39
22 Mi	1:43 13:54	7:51	20:13
23 Do	2:14 14:26	8:26	20:42
24 Fr	2:39 14:54	8:54	21:05
25 Sa	3:03 15:22	9:20	21:28
26 So	2:31 14:50	8:46	20:52
27 Mo	2:59 15:19	9:12	21:17
28 Di	3:27 15:52	9:41	21:44
29 Mi ☾	4:02 16:37	10:17	22:23
30 Do	4:56 17:45	11:11	23:28
31 Fr	6:14 19:12	12:30	

○ Neumond ☾ erstes Viertel ● Vollmond ☽ letztes Viertel

○ Neumond ☾ erstes Viertel ● Vollmond ☽ letztes Viertel



Ihr Partner für Boots- und Yacht- versicherungen

Wenn Sie in allen Versicherungsfragen rund um Ihr liebstes Hobby einen kompetenten Ansprechpartner vor Ort wünschen, sind Sie bei uns richtig.

Eine Bitte:

Helfen Sie mit, die Lebensgewohnheiten der Pflanzen- und Tierwelt in Gewässern und Feuchtgebieten zu bewahren und zu fördern.

Beachten Sie insbesondere folgende Regeln:

Unterlassen Sie das Einfahren in Röhrichtbestände, Schilfgürtel und in alle sonstigen dicht und unübersichtlich bewachsenen Uferpartien. Meiden Sie darüber hinaus Kies-, Sand- und Schlammبانke (Rast- und Aufenthaltsplatz von Vögeln) sowie Ufergehölze.

Meiden Sie auch seichte Gewässer (Laichgebiete), insbesondere solche mit Wasserpflanzen. Befolgen Sie in Naturschutzgebieten unbedingt die geltenden Vorschriften. Nehmen Sie in Feuchtgebieten bei der Ausübung von Wasser- und Angelsport besondere Rücksicht.

Diese Gebiete dienen als Lebensstätte seltener Tier- und Pflanzenarten und sind daher besonders schutzwürdig. Benutzen Sie beim Landen die dafür vorgesehenen Plätze oder Stellen, an denen kein Schaden angerichtet werden kann.

Nähern Sie sich auch von Land her nicht Schilfgürtel oder sonstigen dichten Ufervegetationen, um nicht in den Lebensraum von Vögeln, Fischen, Kleintieren und Pflanzen einzudringen und diese zu gefährden.

Helfen Sie mit, das Wasser sauberzuhalten. Abfälle gehören nicht ins Wasser, insbesondere nicht der Inhalt von Chemietoiletten.

Diese Abfälle müssen genauso wie Altöle in Sammelstellen abgegeben werden. Benutzen Sie in Häfen selbst ausschließlich die sanitären Anlagen an Land.

Lassen Sie am Liegeplatz den Motor Ihres Bootes nicht unnötig laufen, um die Umwelt nicht zusätzlich durch Lärm und Abgase zu belasten.



Ein Unternehmen der **Allianz** 



Allianz Generalvertretung Nitschke

Lange Str. 6
26676 Barbel

Tel. 04499/1542
www.allianz-nitschke.de

Allianz  **Esa**



Photo: Stefan Maziejewski

Adressen/Telefonnr. Gesundheitsversorgung

Barßel

Hausärztl. Versorgung:

- Dr. med. Bijan Barg, Facharzt für Allgemeinmedizin, Hauptstr. 1, Tel. 04499/21 21
- Herr Habbo Staack, Facharzt für Allgemeinmedizin, Lange Str. 10, Tel. 04499/15 66

Zahnärzte

- Dr. Lonie Schulte-Altrogge 3. Hüllenweg 2, Tel. 04499/75 99
- Dr. Balaom, Friesoyther str. 22, 04499/91 291

Tierärztin

- Dr. med. vet. Heike Papenhagen, Tideweg 3, Tel. 04499/92 15 35

Apotheke

- Cosmas-Apotheke, Lange Str. 10, Tel. 04499/92 10 50
- Schünemann Sanitätshaus, Am Krumme Kamp 5, Tel. 04499/935 73 23

Elisabethfehn

Hausärztl. Versorgung

- Hausarztpraxis Elisabethfehn, Ankerstr. 68, Tel. 04499/87 77
- Herr Till Meiners, Facharzt für Allgemeinmedizin, Hauptstr. 36, Tel. 04499/16 16

Feuerwehr/Notarzt/ Rettungsdienst: Tel. 112 • Polizei: Tel. 110 • Giftnotruf: Tel. 0551/19 240

Wissenswertes über die Gemeinde Barßel

Größe: 84,3 qkm **Einwohner:** ca. 13.000 **Höhe:** ca. 3,50 m über NN

Entwicklung der Schifffahrt in Barßel:

Jahr	kleine Schiffe	große Schiffe
1829	55	10
1870	90	29
1913	60	6
1920	23	4
1944	7	2
1988	2	2
Heute:	2 Bootshäfen	

Ortschaften:

Barßel, Barßelermoor, Carolinenhof, Elisabethfehn, Harkebrügge, Lohe, Loher-Ostmark, Loher-Westmark, Neuland, Neulohe, Reekenfeld, Roggenberg



Sehenswürdigkeiten:

»Angela von Barßel« – Ein Segel- und Museumsschiff, gebaut 1896, restauriert 1986

Moor- und Fehnmuseum Elisabethfehn – Sammlungen und Informationen über Moor, Torf und Fehn

Elisabethfehn-Kanal – Einziger schiffbarer Fehnkanaal mit Schleusen und Brücken

Ebkenssche Windmühle – »Galerieholländer«-Mühle

Leuchtturm – Nachbildung d. Leuchtturms Roter Sand

Barfußpark – Mit verschiedenen Erlebnis-Stationen im Wald und Spielmöglichkeiten



**SCHÜNEMANN
APOTHEKEN
UND SANITÄTSHAUS**

Natürlich gut beraten.

**AMMERLAND
APOTHEKE**

Westerstede – Ärztehaus

0 44 88 – 8 44 00

**COSMAS
APOTHEKE**

Barßel – Rathaus

0 44 99 – 92 10 50

**SCHÜNEMANN
SANITÄTSHAUS**

Barßel – Am Krumme Kamp

0 44 99 – 935 73 23

**SATERLAND
APOTHEKE**

Saterland – Ramsloh

0 44 98 – 10 33

**HANSA
APOTHEKE**

Friesoythe – Hansaplatz

0 44 91 – 9 25 50

Besuchen Sie unsere Website unter www.schuenemann-apo.de

Unsere Filiale in Barßel:

Lange Str. 49 • 26676 Barßel
Mo, Mi, Do, Fr 9-12.00 Uhr


Unsere Filiale in Ramsloh:

Hauptstr. 454 • 26683 Ramsloh
Do 9-12.00 Uhr

Termine außerhalb der Geschäftszeiten
und Hausbesuche nach Vereinbarung

Telefon: 04499 / 922 167

**Hörakustik
Gerkens**



GAEDEKE

Taxi und Krankenförderung

**Wir sind Ihr zuverlässiger Partner
in der Gemeinde Barßel und Umgebung.**

- Krankentransporte (sitzend)
- Rollstuhlfahrten
- Liegendbeförderung
- Dialysefahrten
- Fahrten zu Rehakliniken
- Krankenhauseinweisungen
- Krankenhausesentlassungen
- Flughafenzubringer
- Kurierfahrten
- Schulfahrten
- Kombifahrzeuge
- Moderne, klimatisierte Fahrzeuge
- Großraumfahrzeuge für maximal 8 Fahrgäste, ab 9 Fahrgäste auf Anfrage



Tel.: (04499) 91 91 00

MOOR- UND FEHNMUSEUM ELISABETHFEHN –

Immer einen Ausflug wert!

Direkt bei »Dreibrücken« in Elisabethfehn, im Oldenburger Land, liegt das Moor- und Fehnmuseum. Es erzählt die Geschichte der Moorkultivierung im Oldenburger Land.

Hier erfahren Sie z.B. warum der Elisabethfehkanal früher Hunte-Ems-Kanal hieß und wieso die Kolonisten eher ein eigenes Schiff als ein eigenes Haus besaßen. Elisabethfehn gehört zum Erholungsgebiet Barßel und Saterland, das geprägt ist durch seine Fluss- und Kanallandschaft zwischen ehemaligen großen Hochmoorflächen. Im Museum und auf dem Außengelände kann man entdecken, wie Hochmoore entstanden sind und wie der Mensch die Landschaft rund um Elisabethfehn geprägt hat.

Moor und mehr: Moorpegelplateau, Moorlehrgarten, Mach-mit-Stationen, Maschinenpark, Schleusenmodell oder Teestube – wir freuen uns auf Ihren Besuch!



**MOOR- UND FEHNMUSEUM
ELISABETHFEHN**

ALTES NEU ERFAHREN

MIT GEMÜTLICHER TEESTUBE



ÖFFNUNGSZEITEN (März–Oktober)
Di – So und feiertags 10 – 18:00 Uhr

Oldenburger Str. 1 • 26676 Elisabethfehn
www.fehnmuseum.de • Tel.: (04499) 22 22

Ein Schleusenmodell – das neue Lern-Spielzeug

Jetzt können im Moor- und Fehnmuseum Elisabethfehn (MFE) nicht nur Torf gestukt und Museumschutten getreidelt werden, sondern es können auch Torfschiffe geschleust werden.

Das ermöglicht ein maßstabsgetreuer Nachbau einer Schleuse aus dem Elisabethfehkanal. Bergauf oder bergab, man kann die Schleusenvorgänge hier genau studieren und ausprobieren. Das begeistert erwartungsgemäß nicht nur Kinder.

Die Bürgerinitiative „Rettet den Elisabethfehkanal e.V.“ hat den Bau ermöglicht und zusammen mit der Förderung durch Leader Fehngbiet und der Gemeinde Barßel das für den Modellbau notwendige Geld aufgebracht.

Es handelt sich hier um einen Prototyp in das die Firma Metallbau Oltmanns aus Barßel viele Arbeitsstunden unentgeltlich investiert hat.



Wir stellen vor:
WSC Soeste e.V.

Meisterbetrieb
SPEIDEL
AUTO LACKIER STUDIO

LACKPROFI plus

HABEN SIE EINE MACKE? AN IHREM BESTEN STÜCK?

DANN SIND WIR DER RICHTIGE ANSPRECHPARTNER!
LACKIERUNG, AUFBEREITUNG UND REPARATUR VON

- . Groß- und Kleinfahrzeugen
- . Booten . Industrie . Möbel
- . Parkremplerschäden
- . Windschutzscheiben
- . uvm.

Thorsten Speidel
Fahrzeuglackierermeister
und Kfz-Schadengutachter

Elbestraße 6
26169 Friesoythe
Tel. 0 44 91 - 78 94 102
speidel@autolackierstudio.de

ASSISTANCE PARTNER

AUTOPRO DIE WERKSTATT.

24H Abschleppdienst und Pannenhilfe
- Kfz-Meisterbetrieb -
KRAFTFAHRZEUGE **Justus Haak**

Oldenburger Str. 67 26676 Elisabethfehn

04499/92 30 50

info@justus-haak.de www.justus-haak.de

AUTOTECHNIK FREDEWEß

Inh. Matthias Kokenge
Ammerländer Str. 8a
26676 Barbel

Tel.: 04499 8714
Fax: 04499 92 19 000



Gegenüber dem Wohnmobil-Platz beim Barßeler Hafen befindet sich der WSC Soeste e.V..
Unsere Steganlage verfügt über Strom- und Wasseranschluss. Gastliegeplätze sind vorhanden. Toiletten und Duschen befinden sich beim Wohnmobil-Platz.

Lage: Hafen Barßel

Ausstattung: Wasser, Strom, WC, Dusche, Slipanlage, Restaurant, WLAN, Einkaufsmöglichkeit

Kontakt: www.wsc-soeste.com - E-Mail: info@wsc-soeste.com - Stegwart: 01520 / 70 44 318



Tourismusangebote am Hafen werden ausgebaut

Der Hafen in Barßel ist ein beliebter „Ankerplatz“ für die Einheimischen und ein Anziehungspunkt für viele Touristen, Angler und Wassersportler. Um die Aufenthaltsqualität zu steigern und den Tourismus zu fördern, wurden von der Gemeindeverwaltung in den vergangenen Jahren viele Investitionen getätigt.

Neben einer leistungsfähigen Gastronomie, öffentlichen Toilettencontainern, vielen Bootsanlegeplätzen und einer neuen Seeterrasse, befinden sich am Hafen der große Traumspielplatz, die erneuerte Paddel- und Pedalstation sowie ein Wohnmobilstellplatz.

Im vergangenen Jahr wurde der große Traumspielplatz um ein neues Großspielgerät erweitert: ein hoher Leuchtturm mit zwei Rutschen wurde aufgebaut. Für das Spielgerät hatte der Rat der Gemeinde Barßel 100.000 Euro in den Haushalt eingestellt. Während des Kinderfests 2024 wurde der zweite Leuchtturm am Hafen feierlich eingeweiht und ist seitdem ein Highlight auf dem beliebten Spielplatz.

Die Paddel- und Pedalstation und der Wohnmobilstellplatz am Hafen erhielten in den vergangenen Jahren moderne Sanitäranlagen mit einem angrenzenden Verwaltungsgebäude für die Hafenmeisterin. Ende 2024 wurden auch die Arbeiten am dortigen Bootshaus fertiggestellt. Das neue Sanitärgebäude verfügt über je drei Toiletten und drei Duschen für Frauen und Männer getrennt sowie ein barrierefreies WC. Außerdem ist dort ein Technikraum untergebracht. Im Verwaltungsabschnitt befinden sich ein Büro für die Hafenmeisterin, eine Waschküche und ein großes Lager für mietbare Fahrräder. Die Außenfassade ist aus Holz, mit Rhombusleisten in Lärche angelegt.

Zum Ensemble gehört noch ein Bootshaus, in dem die Kanus für die Paddel- und Pedalstation lagern. Die Gebäudehülle dieses Hauses wurde von November bis Dezember 2024 komplett erneuert und ebenfalls mit einer Holzfassade aus Lärche bestückt. Das Gebäude erhielt neue Dachpfannen, damit es optisch zum zuvor erstellten Sanitärgebäude mit Verwaltungsabschnitt passt.



Die Paddel- und Pedalstation und der Wohnmobilstellplatz mit Ausweichplatz.



Der Wohnmobilstellplatz am Hafen; im Hintergrund ist der Aussichtsturm zu sehen.

In 2025 steht ein weiteres, für den Tourismus bedeutsames Projekt am Hafen an. Der dortige Ausweichplatz des Wohnmobilstellplatzes wird erweitert. Direkt am Wasser sind momentan 18 beliebte Stellplätze für die Wohnmobilsten gelegen. Auf der gegenüberliegenden Fläche, an der Deichstraße Ecke Fasanendamm, gibt es noch ca. 22 Ausweichplätze. Diese Plätze sind derzeit als unbefestigte Rasenfläche angelegt, die nur bei gutem Wetter eine Alternative sind. Da die Kapazitäten auf dem Platz am Wasser nicht mehr ausreichen, soll dieser Ausweichplatz als „richtiger“ Wohnmobilstellplatz mit passender Infrastruktur angelegt werden. Es sollen insgesamt 46 neue Wohnmobilstellplätze entstehen. Durch unterschiedlich große Parkplätze, kann ein breites Spektrum an Wohnmobil- und Wohnwagenmodellen bedient werden.



Das Sanitärgebäude an der Paddel- und Pedalstation.

Ein kleiner Zeltplatz sowie Versorgungs- und Trinkwassersäulen sind ebenfalls eingeplant. Die vorbereitenden Maßnahmen für die Anlage des neuen Wohnmobilstellplatzes sind bereits im Januar gestartet. Insgesamt werden die Kosten für das Projekt auf ca. 200.000 € (brutto) geschätzt, wovon 60% durch das sogenannte Programm „LEADER“ gefördert werden.



Die Leuchtturmrutsche am Traumspielplatz

Amtliche Sportbootführerscheine BINNEN und SEE



Fahrschule
Niemeyer

(04499) **1441**

www.fahrschule-niemeyer.de

Droste
Wassersport



MERCURY
Service Center



Boote - Motoren - Ausrüstung - Technik **OHG**

Tanger Hauptstraße 43 · 26689 Tange (bei Barßel) · Tel. 0 44 99 / 91 92 71
www.droste-wassersport.de · info@droste-wassersport.de

Hausboot Barßel – die schwimmenden Ferienhäuser



„Barkeloh“

für bis zu 6 Personen

„Levitate“

für bis zu 4 Personen

www.hausboot-barssel.de

Tanger Hauptstr. 43 · 26689 Tange

Tel.: 04499 / 91 92 71 • auch unter [airbnb.de](#)



★ SEIT  1938 ★

MEINERS-HAGEN
zwei Rad

Ammerländer Str. 15 ★ 26676 Barßel ★ Tel.: 0 4499 - 26 22



Motorsegelschiff

»Angela von Barßel«

Zweistündige Rundfahrten auf den hiesigen Gewässern
für bis zu 25 Personen.

Es wird eine Spende für die Erhaltung des Schiffes erwartet.

Kontakt: Peter Droste

Tel.: 04499 / 79 30 • Tel.: 04499 / 91 92 71 • pedro50@gmx.net

Der Trägerverein „Angela von Barßel“ e.V. hat sich seit der Gründung 1986 das Ziel gesetzt, durch ehrenamtliche Eigenleistungen das historische Motorsegelschiff mit einer kontinuierlichen Wert-erhaltung am Leben und für Ausfahrten einsatzbereit zu halten. Seit 2008 sind wir in der Liste der beweglichen Denkmäler Niedersachsens verankert. Neue Mitglieder und maritim Interessierte sind jederseits zur Unterstützung willkommen.



Die „Angela von Barßel“ bietet sicheren Platz und Wetterschutz für Gruppen bis 25 Personen.

Das Schiff kann während der Saison von Mai bis September nach Terminabsprache für Fahrten gebucht werden. Es wird eine moderate Spende zur Erhaltung des Schiffes erwartet.

Im Hafen Barßel sind Besichtigungen, kleine Familienfeiern und Phototermine möglich.

H&H
Moden
& WÄSCHE



H&H Moden & Wäsche

Ammerländer Str. 14
26676 Barßel

Tel.: 04499 - 2124

Mobil: 01575 160 5325


Email: barssel.moden@t-online.de



Eilers

**Immer auf
frischem Kurs!**

Am Krumme Kamp 9 • Barßel • MO-SA 07 - 20 Uhr • Tel.: (0 44 99) 9 18 00



SHK-SERVICE

HUPENS GMBH

**Ihre Profis für Dachentwässerung,
Klempnerei- und Blecharbeiten**

• Sanitär • Heizung • Metalltechnik • Gewerbebau • Yacht-Refit

Lindendamm 16
26188 Edewecht

Tel. 0 44 05 / 48 96 89
Fax 0 44 05 / 45 90

www.shk-hupens.de
info@shk-hupens.de

Wir stellen vor: WSC-Neptun Barßel e.V.

4

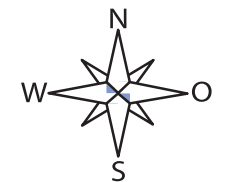
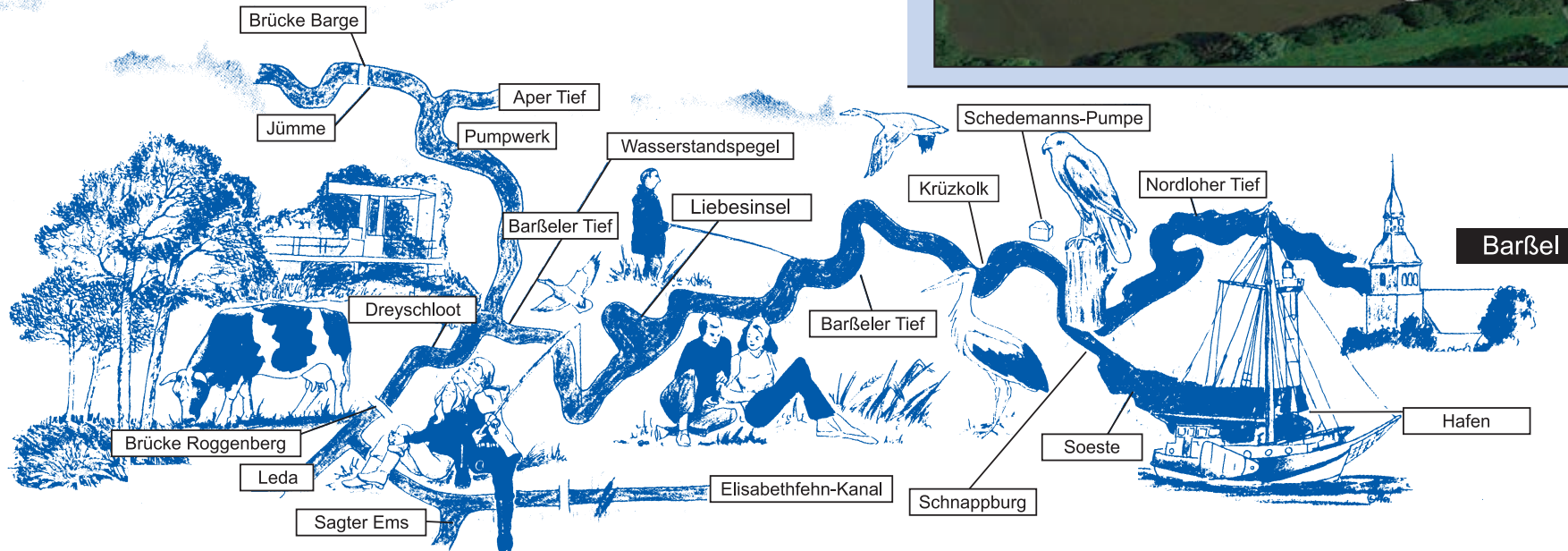


Lage:

Am Nordloher Tief;
Am Ende der Straße
Achtern Diek

Kontakt:

WSC-Neptun Barßel e.V.
Karl-Heinz Deters
Achtern Diek 4
26676 Barßel
Tel. 0178 - 974 27 26



**ALLZEIT GUTE FAHRT
und immer eine handbreit
Wasser unterm Kiel!**

**OLTMANN'S
METALLBAU**
FENSTER ■ TÜREN ■ FASSADEN
aus Aluminium oder Kunststoff

26676 Barßel ■ 0 44 99/92 410
www.oltmanns-metallbau.de



über
30 Jahre
SPITZHÖRN

Fahrpreise:

- Erwachsene: 12,00 €
- Behinderte mit Ausweis ab 50%: 1,00 € Ermäßigung.
- Keine Gruppenermäßigung beim festen Fahrplan.

Kostenfrei:

- Kinder bis 12 Jahre
- Hunde

Spitzhörn

Seit 1990 ist das Fahrgastschiff **MS SPITZHÖRN** im Dienste des Touristikvereins Erholungsgebiet Barßel & Saterland e.V. Heimathafen ist Barßel. Die Anlegestelle befindet sich direkt beim Restaurant „Queen of Texas“. Dort befinden sich auch die Parkplätze.

Die **MS SPITZHÖRN** wurde in der Lübbe Voß Werft in Ihlow (Aurich) gebaut. Es hat eine Länge von 20 m, ist 4,50 m breit und hat einen Tiefgang von 0,90 m. Insgesamt finden nahezu 100 Personen an Bord Platz. Das Schiff verfügt über einen Salon und ein Oberdeck. Das Oberdeck ist überdacht und windgeschützt.

Der Name **MS SPITZHÖRN** ist eine alte Bezeichnung für eine Landzunge im Barßeler Tief. Die Landzunge musste als „spitzes Horn“ von den Barßeler Segelschiffen und später auch von den Motorschiffen umfahren werden.

Genießen Sie die romantische Bootsfahrt auf dem Barßeler Tief, der Soeste und der Jümme. Beobachten Sie dabei den Fischreiher auf seinen täglichen Revierflügen; erfreuen Sie sich am Anblick der Störche.

Unsere Pantry hält kalte und warme Getränke, von Kaffee bis Bier, Korn und „Soeste Wasser“, sowie Kuchen, Eis und Süßwaren für Sie bereit.

Außerhalb der festgelegten Rundfahrten kann das Schiff für Betriebs-, Vereins- und Familienausflüge sowie anderen Anlässen genutzt werden.

Die Gewässer, in denen die **MS SPITZHÖRN** fährt, sind allesamt Tidegewässer. Ebbe und Flut machen sich in den Gewässern deutlich bemerkbar (Tidenhub etwa 80cm). Aus diesem Grunde haben wir unsere Fahrtzeiten zeitlich angepasst.

Den Anleger der **MS SPITZHÖRN** erreichen Sie, wenn Sie in das Navigationsgerät folgende Adresse eingeben: Deichstraße 1A, 26676 Barßel



Informationen: 04499/938080 oder info@barssel-saterland.de



Wir stellen vor: Bootsclub Barßel e.V.



Foto: Stefan Maziejewski,
Archiv: IG Moorerlebnistroute e.V.



Bootsclub Barßel e.V.

Im Barßeler Hafen ist der Bootsclub am Ost-Anleger zu finden. Der Verein wurde im September 2021 gegründet. Die Mitgliederzahl wächst stetig.

Direkt im Hafen gibt's Gastanleger, Slipanlage, Toiletten, Duschen, WLAN, Wasser, Strom und sogar ein Restaurant.

Kontakt & Infos:
www.bootsclub-barssel.de oder per E-Mail: info@bootsclub-barssel.de



Ob finanziell mehr drin ist?

Mit unserem S-Finanzkonzept
checken wir, was möglich ist.
Und machen es möglich!

Jetzt Termin vereinbaren
izo.com/finanzkonzept

Unsere Nähe bringt Sie weiter.



Im Gewerbegebiet Barßel
III. Hüllenweg 21a, 26676 Barßel
Tel: 04499/1362

Mo-Fr. 09.00 - 18.00 Uhr
Sa. 09.00 - 12.30 Uhr

info@buerotechnik-meiners-hagen.de
www.buerotechnik-meiners-hagen.de

Ihr kompetenter Partner für Büro, Schule & Zuhause!

- Verkauf und Wartung von Druck- und Kopiersystemen
- Verkauf von Büromöbeln & Stühlen
- EDV
- Interaktive Touch-Displays
- Copyshop
- Schlüsseldienst
- Lasergravuren
- große Auswahl an Schulmaterialien
- Schulranzenabteilung mit geschulter Fachberatung
- Buchhandlung
- Bastelbedarf

Über 40 Jahre Erfahrung!
Wir bieten Lösungen die genau auf Ihre Bedürfnisse zugeschnitten sind.
Entdecken Sie unser umfangreiches Angebot und profitieren Sie von unserer langjährigen Erfahrung und professionellen Beratung!



Wissenswertes über unsere Urlaubsregion.

www.barssel-saterland.de

Die Entwicklung der Wasserstraßen und ihre Rolle für die Schifffahrt in Barßel

Diese Darstellung fasst die wesentlichen historischen Entwicklungen der Schifffahrt in Barßel zusammen – von ihrer Blütezeit bis zu ihrem Niedergang. Es handelt sich dabei um eine kulturhistorische Rückschau.


Im Mittelalter waren die Landstraßen in Norddeutschland nur rudimentär ausgebaut. Der eigentliche Verkehr fand auf den „Wasserstraßen“ statt – den schiffbaren Flüssen. In unserer Region gehörten dazu die Ems, Soeste, Leda, Jümme und Hunte, die als Transportwege für Handelsgüter dienten.

Im 18. und 19. Jahrhundert wurden zahlreiche Kanäle angelegt, um die Moorgebiete Oldenburgs zu entwässern und zu kultivieren. Diese Kanäle hatten die nötige Breite und Tiefe, um von Flachbodenschiffen, den sogenannten „Mutten“ und „Poggen“, befahren zu werden. Schleusen regulierten die unterschiedlichen Wasserstände.

Diese Kanäle ermöglichten nicht nur den Torfabbau und -transport, sondern auch die Versorgung der Siedler mit lebenswichtigen Gütern wie Nahrungsmitteln, Baustoffen und Dünger.

Ein weiterer wichtiger Schritt war der Bau des Hunte-Ems-Kanals im Jahr 1855, der vor allem dazu diente, die menschenleeren Moorgebiete zu erschließen. Die erste Besiedlung fand zwischen 1860 und 1880 statt, wobei Schafzucht und Torfhandel die Haupteinnahmequellen der Siedler waren. Einzelne Häuser aus dieser Zeit sind heute noch erhalten.

Im Jahr 1876 wurde der „Barßeler Kanal“ gebaut, der eine Länge von 3,2 Kilometern hatte. Dieser Kanal verband die Soeste, das Barßeler und Nordloher Tief mit dem Hunte-Ems-Kanal bei Elisabethfehn. In Elisabethfehn entstanden Torfwerke, in denen der Torf zu Press- und Ballenware verarbeitet wurde, die dann per Schiff



Der „Oldenburger Moor-Dampfer“ (auch: „Hodge'sches Torfschiff“) beim Bau des Küstenkanals bei Kampe



Heringslogger

in Häfen wie Leer und Emden transportiert wurde. Der Bau einer Torfkoksfabrik im Jahr 1905 ermöglichte es, Torf auch für die industrielle Koksproduktion zu nutzen. Der Koks wurde per Schiff nach Augustfehn geliefert, wo er an die Eisengießereien in Nordrhein-Westfalen weitergeleitet wurde.

Mit der Fertigstellung des Hunte-Ems-Kanals im Jahr 1893 wurde der westliche Abschnitt des Kanals zur „Elisabethfehn-Kanal“ umbenannt. Über diesen Kanal transportierten die Torfwerke von Elisabethfehn ihre Produkte nach Oldenburg, Brake und Wilhelmshaven und sogar bis ins Weserbergland.

Wirtschaftlicher Strukturwandel

In dieser Zeit erlebte ganz Norddeutschland eine wirtschaftliche Stagnation. Auch in Barßel führte dies zu einem Wandel, da Schafzucht und Landwirtschaft nicht mehr ausreichten, um die wachsende Bevölkerung zu versorgen.

Daher wandten sich immer mehr Barßeler dem Schiffer- und Seefahrerberuf zu, sowohl als Kapitäne als auch als Matrosen. Barßel entwickelte sich zu einem wichtigen Zentrum der Flussschifffahrt in Oldenburg.

Im Jahr 1846 wurden im Staatsarchiv Oldenburg 103 Flussschiffe und 13 Seeschiffe aus Barßel verzeichnet.

Neben der Schifffahrt gewann auch die Fischerei an Bedeutung. Ab 1840 fuhren Seeleute aus Harkebrügge und Barßel mit „Heringsbüsen“ bis nach Grönland, wo sie Heringe fingen und direkt an Bord einpökelt wurden. Der Hering galt als „Fleisch des kleinen Mannes“.

Ab der zweiten Hälfte des 19. Jahrhunderts änderte sich die Schifffahrtsstruktur in Richtung Küsten- und Hochseeschifffahrt. Neue Märkte, darunter Südamerika, wurden erschlossen. Die Zahl der Seeschiffe stieg schnell und Barßel erlebte zu Beginn des 20. Jahrhunderts einen wirtschaftlichen Aufschwung.



Die „Münsterland“

Ende der Segelschiffszeit

Der Erste Weltkrieg (1914–1918) brachte erhebliche Verluste für die Schifffahrt, als mehrere Schiffe von Barßeler Eignern verloren gingen. Um 1920 ging die Ära der Segelschiffe zu Ende, da die Dampfschifffahrt mit ihren Eisen- und Dieselschiffen die Oberhand gewann. Dies brachte kürzere Fahrzeiten und geringere Abhängigkeit vom Wetter mit sich.

Gleichzeitig begannen Eisenbahnen, wie die Strecke Oldenburg – Leer (1869) und die Ocholt – Cloppenburg-Linie (1906), die Schifffahrt zu verdrängen. Ab 1918 führten weltwirtschaftliche Turbulenzen, einschließlich der Hyperinflation, zu einem Konjunkturreinbruch. Viele Schiffsbesitzer konnten ihre Schiffe nicht mehr halten, sodass immer mehr Barßeler Seeleute in die Dienste großer Reedereien gingen.

Nach dem Zweiten Weltkrieg (1945) ging die Berufsschifffahrt fast vollständig zugrunde, auch die Torfschifffahrt. In den 1950er Jahren gab es jedoch einen kurzen Aufschwung: Zwei moderne

Küstenschiffe wurden in Barßel in Dienst gestellt. Doch das letzte dieser Schiffe, die „Münsterland“, versank 1961 im Skagerrak, und damit endete die gewerbliche Schifffahrt in Barßel endgültig.

Heute spielt die Schifffahrt im traditionellen Sinne keine Rolle mehr, doch die Bedeutung der Wasserstraßen für die Binnen- und Güterschifffahrt bleibt bestehen. Sie sind nach wie vor ein wichtiger Bestandteil des umweltfreundlichen und sicheren Transportsystems in Deutschland.

Die ehemaligen Kanäle, die ursprünglich zur Entwässerung der Moore dienten, sind heute wertvolle Freizeit- und Erholungsgebiete, eingebettet in wunderschöne Landschaften. Der Elisabethfehn-Kanal ist ein Beispiel für diese Umnutzung, ebenso wie die malerischen Fehngebiete, die mit langen Baumalleen gesäumt sind.

In Barßel selbst ist das maritime Flair einer vergangenen Ära noch lebendig. Klappbrücken, Schleusen und der Hafen erinnern an die glorieichen Zeiten der Seefahrt. Der „Angela von



Torfschiff „Frauke“ in Elisabethfehn

Barßel“, eine historische Museumstjalk aus dem Jahr 1896, ist ein Wahrzeichen und beliebtes Ziel für Besucher. Zudem können Touristen mit dem Fahrgastschiff „MS Spitzhorn“ entspannte Ausflüge auf dem Barßeler Tief unternehmen und die einzigartige Deichlandschaft genießen.

Noch immer verbringen viele ehemalige Seeleute, besonders Kapitäne, ihren Lebensabend in Barßel. Ein monumentales „Ankerdenkmal“ am Hafen erinnert sowohl Einheimische als auch Gäste an die Geschichte einer erfolgreichen Seefahrtstradition.



Schiffe auf dem heutigen Elisabethfehnkanal



Das „Ankerdenkmal“ im Barßeler Hafen

Wir halten Sie in
Bewegung!

WV Vehn

Tel.: 0 44 00 / 20 25
info@vehn.de
Elisabethfehn
www.vehn.de



Bootsdiesel (Tankwagen)



Heizöl – Diesel – Diesel biofrei – Schmierstoffe – Vergaserkraftstoffe – Hygienische Artikel – Wirtebedarf
Vertragshändler für ESSO MOBIL-Schmierstoffe

HAAK'S GmbH & Co. KG Containerdienst



Straßenbau
Tiefbau

Kanalbau
Kläranlagenbau

Oldenburger Straße 4 • 26676 Elisabethfehn • Tel.: (04499) 28 58

Elektrotechnik • TV – HIFI – SAT • Datennetzwerktechnik
Einbruch- und Brandmeldeanlagen • Telekommunikationstechnik

B. Lamping GmbH

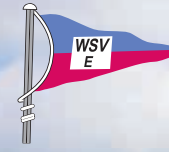
24 Std. Notdienst

Feldstraße 16 • 26676 Barßel • Tel. 0 44 99 / 93 81 70

Wir stellen vor:

Wassersportverein Elisabethfehn e.V.

7



WSV Elisabethfehn

Klosterstraße 3, 26676 Barßel
Steganlage Osterhausen
Sagter Ems Km 1

Restaurant Simona



Dusche
Strom, Wasser
PKW Stellplatz
Grillplatz



Steganlage im Elisabethfehnkanal
Im Unterwasser Schleuse Dreibrücken
Strom Grillplatz
PKW Stellplatz

Idyllisch gelegen am Tor zu Ostfriesland
Elisabethfehnkanal, Leda und Jümme

Lage: Sagter Ems km 5,5

Ausstattung: Wasser, Strom, WC, Dusche, Clubheim, Restaurant

Anleger Dreibrücken: Wasser, Strom, Restaurant, Einkaufsmöglichkeit

Kontakt: Andreas Prahm - 26676 Elisabethfehn - Tel. 04499/938911





»Kurs auf Barbel« Wasserwandern im Deutschen Fehnggebiet

Die Sportboothäfen

- 1 WSV Poseidon Barbel
- 2 Gemeindehafen Barbel
- 3 WSC Soeste, Barbel
- 4 WSC Neptun, Barbel
- 5 WSC Tange, Nordloh
- 6 Bootsclub Kamperfehn
- 7 Wassersportv. Elisabethfehn
- 8 WVF Strücklingen
- 9 Wassersportverein Sagter-Ems
- 10 WSC Rhauderfehn
- 11 WSV Ostrhauderfehn
- 12 WSC Jümme
- 13 Bootsclub Jümmesee
- 14 WSV Wiltshausen
- 15 WSC Loga
- 16 City-Marina Leer, Seglerverein Leer
- 17 SV Weener
- 18 WSC Rhede (Ems e.V.)
- 19 Yachtclub Papenburg
Yachtclub Turmkanal zu Papenburg
- 20 WSV Dörpen-Lehe
- 21 Yachtclub Surwold
- 22 Ems-Marina Bingham
- 23 WSV Luv-up Jemgum
- 24 Yachtclub Sautelersiel
- 25 Seglerverein „Boreas“ Ditzum
- 26 Yachtclub Unterems, Segelclub Oldersum
- 27 Bootsclub Gandersum
- 28 Petkumer Wassersportverein
- 29 BSV Ihlow
- 30 BSB Boekzeteler Meer
- 31 Yachtclub Aurich
- 32 Ruderverein Barbel
- 33 Bootsclub Barbel e.V.



Zu den Wasserwanderkarten.

(A) Elisabethfehnkanal

(B) Ledaklappbrücke Potshausen
(C) Klappbrücke Roggenberg

Dagmar Struck
Tel.: 04957 / 91 23 45
Mobil: 0171 - 26 04 210
Mobil: 01575 - 78 24 763

**ACHTUNG: Brückenöffnung
bitte einen Tag vorher anmelden!**
Von November bis März bitte
drei Tage vorher anmelden.

(D) Hauptfehnkanal

(D) Rabenbrücke
Meno Jürgens Tel.: 04952 / 246 9

(E) Tobiasbrücke
Gertrud Steenhoff Tel.: 04952 / 547 1

**(F) Schleuse Ostrhauderfehn /
Klappbrücke bei Weers /
Fussgängerbrücke**

Theo Book, Tel.: 04952 / 41 73
Mobil: 0171 - 710 48 79
Adolf Kuhlmann, Tel.: 04952 / 47 35
Mobil: 0152 / 045 843 72

**Gastliegeplatz WSV O`fehn
Hafen Ostrhauderfehn**
Theo Book, Tel.: 04952 / 41 73
Mobil: 0171 - 710 48 79

**Emstraffic
Kanal 15**
(Lagemeldungen
immer 10 min vor der
vollen Stunde)

**Seewasserstraßen
Kanal 16**

**Binnenwasserstraßen
Kanal 10**

Schleuse Weener
Tel.: 04951 / 169 1
UKW Kanal 13
*Auf Wasserstand
achten!*

Schleuse Papenburg
Tel.: 04961 / 946 70
UKW Kanal 13

Schleuse Herbrum
Tel.: 04962 / 995 916 0
UKW 22

Schleuse Bollingerfähr
Tel.: 04963 / 16 38
UKW 78

Schleuse Dörpen UKW 25
Tel.: 04963 / 89 62

Seeschleuse Leer
Tel. 0491/927 704 1
UKW Kanal 13

**Schleuse und Brücke
Westrhauderfehn**
Tel.: 0172 - 928 601 7

Schleuse Papenburg
Tel.: 04961 / 946 70
UKW Kanal 13

Schleuse Herbrum
Tel.: 04962 / 995 916 0
UKW 22

Schleuse Bollingerfähr
Tel.: 04963 / 16 38
UKW 78

Schleuse Dörpen UKW 25
Tel.: 04963 / 89 62

Sperrwerk Leda
Tel. 0491 / 960 673 0

(H) Osterhausen Brücke
Jörg Bruns
Tel.: 01515 - 73 68 673
Frank Fresenborg
Tel.: 01520 - 16 7 140
Marcel Fugel
Tel.: 0173 - 276 42 50

(G) Klappbrücke Stickhausen
Öffnung nach Vereinbarung
durch Herrn Heinz Lente, 0172 / 531 27 45

Schleuse Oldenburg
UKW: 20 Tel.: 0441 / 503 924
Mo. – Sa. 5 – 21 Uhr,
So. und feiertags 8 – 12 Uhr

Cäcilienbrücke Oldenburg
UKW: 73, Tel. 0441 / 209 392 20
Brückenzeiten wie Schleuse Oldenburg



Abbildung nicht maßstabsgerecht.
Alle Angaben ohne Gewähr.
Diese Karte ist urheberrechtlich geschützt.
Sie darf nicht – auch nicht auszugsweise –
reproduziert werden.

Wichtige Adressen für Wassersportler

- Angela von Barßel**
Peter Droste
Karpfendamm 16, 26676 Barßel
Tel.: 04499/79 30
info@droste-wassersport.de
- 1 WSV Poseidon-Barßel**
Horst Obst
Hauptstr. 454, 26683 Ramsloh
Mobil: 0160 - 96 64 76 40
horst.obst@ewetel.net
www.wsc-poseidon.de
- 2 Gemeindehafen Barßel**
Christina Klassen
Tel.: 04499/81-44
Hafenmeisterin: M. Weerts,
Tel.: 0174 - 545 9734
- 3 WSC Soeste e.V.**
Thorsten Speidel
Utender Ring 3,
26683 Saterland-Strücklingen
Tel.: 04498/92 32 59
www.wsc-soeste.com
→ Siehe auch Seite 15
- 4 WSC-Neptun e.V. Barßel**
Karl-Heinz Deters
Achtern Diek 4, 26676 Barßel
karl-heinz.deters@freenet.de
Mobil: 0178 - 97 42 726
→ Siehe auch Seite 21
- 5 WSC Tange**
Thomas Berger
Nordloher Dorfstr. 38,
26689 Nordloh
Tel.: 04499/87 28
- 6 Bootsclub Kamperfehn**
Michael Iding
Am Alten Friesoyther Kanal 7,
26169 Friesoythe
Mobil: 0171 - 30 87 524
michael.iding@freenet.de
→ Siehe auch Seite 39
- 7 WSV Elisabethfehn e.V.**
Andreas Prahm
Ankerstr. 16, 26676 Elisabethfehn
Tel.: 04499 - 93 89 11
www.wsv-elisabethfehn.de
→ Siehe auch Seite 31
- 8 VWF-Strücklingen**
Volker Berlage
Tel.: 04498 - 49 99 79
Mobil: 0157 - 81 06 88 19
- 9 WSV Sagter-Ems e.V. Strücklingen**
Marcel Fugel
Südstraße 4a, 26683 Saterland
Tel.: 0173 27 64 250
marcel.fugel@googlemail.com
wscsagterems@gmail.com
→ Siehe auch Seite 43
- 10 WSC Rhauderfehn e.V.**
Thomas Krallmann
Sundermannstr. 2, 26817 Rhauderfehn
t.krallmann@ewetel.net
Mobil 0177 4803664
www.wsc-rhauderfehn.com
mail@wsc-rhauderfehn.com
→ Siehe auch Seite 47
- 11 WSV Ostrhauderfehn e.V.**
Günther Lüken
Am Rathaus 3,
26842 Ostrhauderfehn
Tel.: 04952/94 32 966
guenther.lueken@t-online.de
→ Siehe auch Seite 51
- 12 WSC Jümme e.V. Detern**
Ralf Smid
Hauptstr. 204
26842 Ostrhauderfehn
Tel. 0171 4474944
r.smid@wsc-juemme.de
info@wsc-juemme.de
www.wsc-juemme.de
→ Siehe auch Seite 59
- 13 Bootsclub Jümmesee**
Beinz Lente
Bokelerstr. 115, 26871 Papenburg
Mobil: 0172 - 53 12 745
bootsclubjuemmesee@gmx.de
www.bootsclub-juemmesee.de
- 14 WSV Wiltshausen e.V.**
H.B. Steinbach
Eichendorffstr. 22, 26789 Leer
Tel.: 0491/71 83 0
www.wsv-wiltshausen.de
→ Siehe auch Seite 61
- 15 WSC Loga e.V.**
Claas Janßen
Tel.: 0491/97 11 892
www.wsc-loga.de
→ Siehe auch Seite 63
- 16 City-Marina Leer,**
Hafen- und Brückenwart
Tel.: 0173 - 622 47 81
- 16 Seglerverein Leer**
Mihajlo Drobnajak
Seglerweg 3, 26789 Leer
Tel.: 0491/2033 (ab 16:00 Uhr)
www.sv-leer.de
- 17 SV Weener**
Carsten Janßen
Steenfeldkamp 10, 26655 Westerstede
Mobil: 01511 780 92 35
carstenhayung@web.de
www.svweener.de
- 17 Marina Weener**
Schleusen-und Hafenmeister:
Tel.: 04951/16 91
Mobil: 0176 - 20 54 06 50
schleuse@weener.de
- 18 WSC Rhede (Ems e.V.)**
Petra Röthling
Mobil: 0171 364 52 11
vorstand@wsc-rhede-ems.de
www.wsc-rhede-ems.de
- 19 Yachtclub Papenburg**
Friedrich Schulz
Mobil: 0162 - 977 63 75
info@ycpapenburg.de
www.ycpapenburg.de
- 19 Yachtclub Turmkanal zu Papenburg e.V.**
Malte Poelmann
Tel.: 04961/81 85 623
Mobil: 0170 - 20 90 699
poelmann.malte@yachtclub-turmkanal.de
www.yachtclub-turmkanal.de
- 20 WSV Dörpen-Lehe e.V.**
Wilfried Bohse
Mobil: 0162 - 96 95 075
wsvdoerpenlehe@gmail.com
- 21 Yachtclub Surwold 1980 e.V.**
Friedhelm Poelmann
Papenburger Str. 8,
26903 Surwold
Mobil: 0173 - 28 59 244
friedhelm.poelmann@ewetel.net
www.yachtclub-surwold.de
- 22 Ems - Marina Camping GmbH & Co. KG**
Herr Heckel
Marinastr. 14-16,
26789 Leer-Bingum
Tel.: 0491/99 75 15 81
Mobil: 0160 - 91 10 25 27
info@ems-marina-camping.de
www.ems-marina-camping.de
- 23 WSV Luv-Up Jemgum e.V.**
Frank Simmering
Friedhofstr. 47, 26789 Leer,
Mobil: 0173 - 615 23 80
vorstand@luv-up.de
www.luv-up.de
- 24 Yachtclub Sautelersiel**
Hermann Poppen
Wiesenstr. 13,
26802 Moormerland
www.yachtclub-sautelersiel.de
Tel.: 0160 - 745 80 00
- 25 Seglerverein „Boreas“ Ditzum e.V.**
Gerjet Bültjer sr.
Ditzumer Hofstr. 18,
26844 Ditzum
Tel.: 04902/513
info@bueltertwerft.de
www.sv-boreas-ditzum.de
- 26 Yachtclub Unterems e.V.**
Egon Bojen
Brandenburger Str. 6,
26802 Moormerland
Tel.: 04954/33 53
Mobil: 0171-31 61 285
egon.bojen@t-online.de
www.ycu-oldersum.de
- 27 Bootssportclub Gandersum**
Jens Trausuernicht
Regenpfeifferweg 1, 26723 Emden
Tel.: 04921/92 92 81
Mobil: 0171 - 12 10 810
jt@trauernicht-markisen.de
- 28 Petkumer Wassersportverein e.V.**
1. Vors. Christopher Krull
Leeraner Str. 62, 26725 Emden
Mobil: 0151 - 57 26 76 85
pww-1.vorsitzender@outlook.de
- 29 BSV ihlow**
1. Vors. Alexander David
Tel.: 04941/69 71 808
1. Hafenwart: Horst Ahrens
Tel.: 04945/6165
Mobil: 01517 - 46 24 728
webmaster@bsv-ihlow.de
www.bsv-ihlow.de
- 30 BSB Boekzeelermeer Timmel e.V.**
Wilhelm Buschmann
Ulbarger Str. 52a,
26629 Großefehn/Timmel,
Tel.: 04943/39 74
wilhelmbuschmann@gmx.de
info@bsb-timmel.de
www.bsb-timmel.de
- 31 Yacht-Club-Aurich**
Rainer Goetsch
Tel.: 04942/20 47 33
Mobil: 0171-10 18 562
info@yachtclub-aurich.de
www.yachtclub-aurich.de
- 32 Ruderverein Barßel e.V.**
Vorsitzender: Thomas Müller
Sandkamp 19, 26676 Barßel
Tel.: 04497/83 07
thomas.mueller@rvrbarssel.de
Bootshaus:
Westmarkstr. 3a, 26676 Barßel
Tel.: 04499/343
- 33 Bootsclub Barßel e.V.**
André Siebum
Hollener Str. 37, 26670 Uplengen
Tel.: 04956/92 88 473
Mobil: 0171-40 61 009
info@bootsclubbarssel.de
www.bootsclubbarssel.de
→ Siehe auch Seite 25
- Skippercrew Buten & Binnen e.V.**
Hans Joachim Lammers
Schifferstr. 104, 26842 Ostrhauderfehn
Tel.: 04952/4106
Tel.: 04952/4524
ms.luise@t-online.de

Die Bootshäfen sind auf der Karte (Seiten 32-33) gekennzeichnet.

Marohn
VERSORGUNGSTECHNIK GMBH & CO. KG



- Heizung
- Klima
- Sanitär
- Elektro

26689 Tange • Tanger Hauptstr. 45 • Tel.: (04499) 935860
www.marohn-versorgungstechnik.de

TOP Salon
DIEKHAUS

- Salon Barßel
Lange Str. 2
Tel.: (04499) 89 09

- Salon Harkebrügge
Dorfstr. 61
Tel.: (04497) 17 79

www.diekhaus.net



SIEMER WERFT

**Werft für Polizei- und Behördenboote aus Aluminium
Bau individueller Motor- und Segelyachten · Winterlager
Um- und Ausbau · Reparatur · Wartung · Yachthandel**

**Ihr Yachtservice zwischen Nordsee, Weser und Ems.
Gebrauchtboote unter www.siemer-yachthandel.de**

SIEMER WERFT GmbH

Schleusenstraße 149 b

26676 Barßel-Reekenfeld

Tel. 0 44 97 / 85 82 80

info@siemer-jachtservice.de

Verblenderarbeiten **Michael Iding**

- Neubau
- Altbau
- Sanierung
- Verblenderarbeiten
- Betonarbeiten
- Fliesenarbeiten

Am Alten Friesoyther Kanal 7
26169 Friesoythe (OT Schwaneburgermoor)

Tel.: 0171 / 30 87 524 • Fax: 0 44 97 / 92 66 684
E-Mail: michael.iding@freenet.de

KIOSK *"Uns lüttje Laden"*

26169 Kamperfehn • Kreisstraße 61 • Tel. 0 44 97 / 82 18

Öffnungszeiten:


Montag – Samstag 06:00 – 19:00 Uhr

Sonntag 08:00 – 11:00 Uhr

- Toto-Lotto-Annahme
- tägl. frische Backwaren
- Sonntagsbrötchen
- Obst und Gemüse
- Zeitschriften
- Tabak und Spirituosen
- und vieles mehr...

Wir freuen uns auf Ihren Besuch!
Das Kioskteam!

Wir stellen vor: **Bootsclub Kamperfehn e.V.**



Der Boots-Club Kamperfehn besteht seit 1980 und hat sich seitdem im kleinen Rahmen ständig fortentwickelt. Der Verein unterhält am Elisabethfehn-Kanal in Höhe km 2,2 (Ostseite) eine Steganlage von ca. 210 m Länge. Eine Grillhütte und fließendes Wasser, sowie DU und WC sind vorhanden. Der Verein bietet Gastanlegern jederzeit die Möglichkeit, auf der Durchreise oder für kurze Zeit am vereinseigenen Steg anzulegen.

Unser Verein befindet sich ca. 2,5 km vom Küstenkanal entfernt, im Elisabehfehnkanal. Unsere Steganlage ist mit Dusche und Toiletten ausgerüstet. Strom und Wasser ist über der gesamten Steglänge vorhanden. Eine überdachte Grillhütte steht unseren Gästen zur Verfügung. Ebenfalls kann der Abfall entsorgt werden.

In 300 m Entfernung befindet sich eine Tankstelle, sowie die Einkaufsmöglichkeit im „Uns lüttje Laden“. Die Nähe zur überregional bekannten Firma Siemer ermöglicht Reparaturmöglichkeiten. Zahlreiche Gastliegeplätze sind vorhanden.

Lage: Elisabethfehnkanal km 2

Ausstattung: Wasser, Strom, Dusche, WC, Clubheim, Einkaufsmöglichkeit

Kontakt: Michael Iding, Am Alten Friesoyther Kanal 7, 26169 Friesoythe - 0171 - 30 87 524

CTM Zerspanung Inhaber: Thomas Nuss

Wir fertigen vom Prototypen bis zur Serie!

Oldenburger Str. 148 • 26676 Barßel / Reekenfeld

Telefon: 04497-85 86 06 • Fax: 04497-85 86 09

E-Mail: info@ctm-zerspanung.de



Die Besatzung

Die Stärke der Besatzung sollte der Größe des Fahrzeuges und des beabsichtigten Törns entsprechen.

Dabei sollte beachtet werden, dass mindestens eine zweite Person mit der Führung des Bootes vertraut ist. Das Überladen eines Bootes ist besonders gefährlich.

Das Boot

Das Boot muss sich in einem sicheren Zustand befinden. Das heißt: Es muss sicher und fahrtüchtig gebaut und sinnvoll ausgerüstet sein.

Die Ausrüstung Ihres Bootes mit Positionslaternen, Signalkörpern und Schallsignalgeräten ist so wichtig, dass sie auf den Binnen- und Seeschiffahrtstraßen und der hohen See gesetzlich geregelt ist.

Fairness auf dem Wasser

Faires Verhalten auf dem Wasser ist genauso selbstverständlich wie auf den Straßen.

Dazu gehört das Beachten und Einhalten der Verkehrsvorschriften. Es empfiehlt sich in jedem Falle, der Großschiffahrt, die nicht einfach ihren Kurs ändern kann, so rechtzeitig auszuweichen, dass gar nicht erst die Möglichkeit der Gefahr eines Zusammenstoßes entsteht.

Kurs und/oder Geschwindigkeitsveränderungen müssen so deutlich und rechtzeitig erfolgen, dass das andere Fahrzeug sie erkennen und sich darauf einstellen kann.

Die Ausrüstung für den Binnenbereich

Als weitere Ausrüstung wird für den Binnenbereich empfohlen:

- zwei Handfeuerlöcher der Brandklassen ABCE, amtlich geprüft, gebrauchsfertig und leicht erreichbar montiert
- ein Schöpfgefäß zum Wasserschöpfen oder eine von Hand bedienbare Pumpe
- ein Anker mit entsprechend langer Leine
- Handlampen, davon eine besonders lichtstark, die auch zum Geben von Notsignalen geeignet ist
- eine Erste-Hilfe-Ausrüstung
- ein Radar-Reflektor
- Absperrventile an allen Tanks
- ein Radio für Wetterberichte
- eine getestete und ohnmachtssichere Rettungsweste mit Doppeltonpfeife für jedes Besatzungsmitglied
- mindestens ein Rettungsring
- eine Wurfleine mit mindestens 16 m Länge und schwimmfähig
- Bootshaken für An- und Ablegemanöver
- zwei Paddel oder Riemen
- entsprechendes Werkzeug
- Ersatzteile
- Reservekanister.

Notsignale

Zwingend vorgeschrieben sind Notsignale, um Hilfe herbeirufen zu können:

- tags: Flagge oder Gegenstand im Kreis schwenken
- nachts: rotes Licht im Kreis schwenken. Dies gilt nicht für kleine Fahrzeuge wie z.B. Beiboote einer Yacht.

Verhalten bei Nebel

Damit Nebel und verminderte Sicht nicht zum Alptraum werden, beachten Sie folgende Regeln:

- Das Hauptfahrwasser meiden und außerhalb des Fahrwassers ankern, wenn keine Möglichkeit besteht, einen Hafen anzulaufen.
- Sorgfältig Ausguck halten.
- Rettungswesten anlegen und alle Mann klar zum Manöver haben.
- Vorschriften Schallsignale beachten.

Helfen ist Pflicht

Hilfeleistungen untereinander sind erste und vornehmste Pflicht jedes Wassersportlers. Sind Sie selbst nicht in der Lage Beistand zu leisten, dann benachrichtigen Sie umgehend eine der dafür zuständigen Stellen.

Kinder an Bord

Kinder sollten grundsätzlich Rettungswesten auf und außerhalb des Bootes am Wasser tragen.



Fahrregeln

Führer von (Wasser-) Sportfahrzeugen müssen folgende für alle Fahrzeuge geltende Fahrregeln beachten:

- Begegnen oder Überholen ist nur gestattet, wenn das Fahrwasser ausreichend breit ist.
- Überholmanöver dürfen erst begonnen werden, wenn sichergestellt ist, dass sie ohne Gefahr ausgeführt werden können.
- Kurs und Geschwindigkeit dürfen nicht so geändert werden, dass die Gefahr eines Zusammenstoßes entsteht.

Für Kleinfahrzeuge (kleiner als 20 m Länge), gelten außerdem noch besondere Fahrregeln:

- Kleinfahrzeuge müssen Großfahrzeuge ausweichen.
- Kleinfahrzeuge mit Maschinenantrieb müssen anderen Kleinfahrzeugen ausweichen.
- Kleinfahrzeuge ohne Maschinenantrieb (Ruderboote) müssen den unter Segel fahrenden Kleinfahrzeugen ausweichen.
- Zwei Kleinfahrzeuge müssen beim Begegnen Backbord an Backbord vorbeifahren.
- Kleinfahrzeuge müssen vor Badeufern sowie an ausgelegten Angel- und Fischereigeräten und an Anlegestellen der Fahrgastschiffahrt so vorbeifahren, dass weder Personen noch Anlagen gefährdet werden.

Wissenswertes über das Saterland

Größe: 123,62 qkm **Einwohner:** ca. 13.000 **Höhe:** ca. 6 m über NN

Ortschaften: Ramsloh, Scharrel, Sedelsberg, Strücklingen



Westlich der saterländer Orte, Sedelsberg, Scharrel, Ramsloh und Strücklingen erstreckt sich das Westermoor, das mit fast 5000 ha das größte zusammenhängend geschützte Hochmoorgebiet Mitteleuropas ist. In den geschützten Restmoor- und Renaturierungsbereichen kommen viele gefährdete Pflanzen- und Tierarten vor.

Saterfriesisch (Seelterisk) ist die Sprache der Saterfriesen und die letzte verbliebene Varietät der ostfriesischen Sprache. Das Saterfriesische wird von nur noch 1500 bis 2500 Menschen gesprochen. Damit handelt es sich um eine der kleinsten Sprachinseln Europas.

Sehenswürdigkeiten

Seelter Foonkieker Moorfahrten – Moorfläche; befahrbar mit einer Moorbahn.

Paddel- und Pedalstation – Durch alle Gemeindeteile schlängelt sich die Sagter Ems, die als Schiffsweg früher die einzige Verbindung zur Außenwelt darstellte.

Galerie-Holländer-Windmühle – 1870 erbaute Galerie-Holländer-Windmühle.

Johanniter-Kapelle in Bokelesch – 600 Jahre alte Kapelle des ehemaligen Johanniter-Klosters mit Informationszentrum.

Museumseisenbahn Ammerland Barßel – Saterland – Eisenbahnlinie Westerstede – Saterland.



Adressen/Telefonnr. Gesundheitsversorgung

Strücklingen

Hausärztl. Versorgung

- Dres. Walter Schmidt und Carsten Gerdemeyer, Marktstr. 6, Ramsloh, Tel. 04498/677
- Arztpraxis Haasnoot, Schulstr. 8, Ramsloh, Tel. 04498/440

Zahnärzte

- Zahnarztpraxis Mundgesund Ramsloh, Dr. Balaom & Koll., Hauptstr. 464, Ramsloh, Tel. 04498/70 69 50
- Galina Segal, Hauptstr. 497, Ramsloh, Tel. 04498/70 85 97

Tierarzt

- Dr. Stefanie Beening, Oben der Hörne 3a, Strücklingen, Tel. 04498/92 22 66

Apotheke

- Sagter Ems Apotheke, Hauptstr. 527, Strücklingen, Tel. 04498/10 33

Feuerwehr/Notarzt/
Rettungsdienst: Tel. 112

Polizei: Tel. 110

Giftnotruf: Tel. 0551/19 240

Wir stellen vor:

Wassersportverein Sagter-Ems e.V. Strücklingen

9



Anlage mitten im Ortskern Strücklingen / Saterland
Wasser- und Stromversorgung am Steg
Gemütliches Vereinsheim mit Sanitäranlage (behindertengerecht)
In unmittelbarer Nähe befinden sich
ein Kiosk, ein Imbiss, weitere Einkaufsmöglichkeiten
sowie die PP13 Erlebniswelt mit dem Kanuverleih

Lage: Sagter Ems km 7

Ausstattung: Wasser, Strom, WC, Dusche, Imbiss, Parkplatz, Vereinsheim

Kontakt: Marcel Fugel, Südstraße 4a, 26683 Saterland - Tel. 0173 27 64 250



- | Objektüren
- | Stahlzargen
- | Zimmertüren
- | Brandschutzelemente
- | elektronisch Schließsysteme

Maurerstr. 13
26683 Saterland

Tel.: 0 44 92 - 92 73 99 70
Fax: 0 44 92 - 92 73 99 748

www.nb-bauelemente.de
E-Mail: info@nb-bauelemente.de



IHR ZUVERLÄSSIGER PARTNER FÜR DEN ANLAGEN- UND ROHRLEITUNGSBAU, SCHWEISSVERFAHREN UND INSTALLATIONEN

FERTIGUNG

Wärmetauscher
Abfackelungsanlagen
Druckbehälter
Formstücke
Wärmetechnik

MONTAGE

Rohrleitungen
Stahlbau
Glühtechnik
Apparate
Edelstahlverarbeitung

ELEKTRO SANITÄR HEIZUNGSANLAGEN • 26683 Strücklingen • Tel.: 04498 / 92 45-0
Internet: www.arenz-rohrleitungsbau.de • E-Mail: info@arenz-rohrleitungsbau.de

Kontaktdaten Schleusen und Brücken

Name	Betreiber	Telefon	Mobil	UKW
Bollingerfähr Schleuse	WSA Meppen	04962 / 94 54 60		Kanal 78
Borßum Schleuse	Nieders. Hafenampt Emden	04921 / 89 72 73		Kanal 82
Dörpen Schleuse	WSA Meppen	04963 / 89 62		
Elisabethkanal Brücken / Schleusen	Gemeinde Barßel		01590-41 52 272	
Emden Verbindungsschleuse	NLWKN Aurich		0170-85 12 375	
Emden Kesselschleuse	NLWKN Aurich		0170-85 12 375	
Emden Seeschleuse	Nieders. Hafenampt Emden	04921 / 89 72 65		Kanal 13
Emden Seehafen Hafenmeister	Nieders. Hafenampt Emden	04921 / 89 72 60		
Emden Eisenbahnbrücke	DB		0151-27 40 07 64	
Hauptfehnkanal Rabenbrücke	Meno Jürgens	04952 / 24 69		
Hauptfehnkanal Tobiasbrücke	Gertrud Steenhoff	04952 / 54 71		
Herbrum Schleuse	WSA Meppen	04962 / 99 59 160		Kanal 22
Leer Seeschleuse	Stadtwerke Leer	0491 / 92 77 041		Kanal 13
Leer Marina Rathausbrücke	Hafenwart		0173-62 247 81	
Leda Sperrwerk	WSA Emden	0491 / 96 06 730		
Nesserlander Seeschleuse	Nieders. Hafenampt Emden	04921 / 89 72 65		Kanal 13
Oldenburg Schleuse*	WSA Bremen	0441 / 50 39 24		Kanal 20
Oldenburg Eisenbahnbrücke	DB		0151-27 40 31 75	Kanal 73
Oldersum Schleuse	WSA Emden	04924 / 20 22	0175-28 15 789	Kanal 13
Osterhausen Brücke	Marcel Fugel		0173-27 64 250	
Osterhausen Schleuse**	OVE		0173-52 61 333	
Ostrhauderfehn Brücken / Schleuse	Theo Book	04952 / 41 73	0171-710 48 79	
Ostrhauderfehn Brücken / Schleuse	Adolf Kuhlmann	04952 / 47 35	0152-04 58 43 72	
Papenburg Eisenbahnbrücke	DB		0151-27 40 09 00	
Papenburg Seeschleuse	Stadt Papenburg	04961 / 82 51 90		Kanal 13
Potshausen Klappbrücke	NLStBV - bitte 1 Tag vorher anrufen.	01575-78 24 763	0171-16 04 210	
Rhede Schleuse	Hermann Gerdes		0172-88 03 449	
Rhede Schleuse	Heinrich Pohlabein	04964 / 494	0170-47 35 086	
Roggenberg Klappbrücke	Dagmar Struck	04957 / 91 23 45	0171-26 04 210	
Stückhausen Klappbrücke	Heinz Lentze	04957 / 711	0172-53 12 745	
Weener Schleuse	schleuse@weener.de	04951 / 16 91	0176-20 54 06 50	Kanal 13
Westhauderfehn Schleuse	Laurenz Damm		0172-92 86 017	
Westhauderfehn Brücke	Johann Hesenius	04952 / 10 40		

* wird von Bremen aus gesteuert ** weitere Telefonnummern auf den Seiten 32/33



(0 49 52) 92 92-0

Rajen 236
26817 Rhauderfehn

www.elektro-hamel.de

info@elektro-hamel.de



• Elektro • Heizung • Lüftung • Sanitär • Badsanierung
• Photovoltaik- und Solaranlagen

Wissenswertes über Rhaudefehn



Größe: 103 qkm **Einwohner:** 18.774 **Höhe:** ca. 1 m über NN

Ortsteile: Backemoor, Holte, Burlage, Collinghorst, Klostermoor, Rhaudefehn, Rhaudefeemoor, Schatteburg, Westrhaudefehn, Langholt

Sehenswertes:

- Fehn- und Schifffahrtsmuseum Westrhaudefehn

Ein Museum, das spannende Einblicke in die Fehnkultur, den historischen Schiffbau und die Schifffahrt bietet, die die Rhaudefehner in alle Weltmeere führte. Die beeindruckende Sammlung zeigt, wie die Menschen arbeiteten und welche Schätze sie aus fernen Ländern mitbrachten.

SONDERAUSSTELLUNG 2025 (30. März bis 31. Oktober 2025) im Museum: Der BILDHANDWERKER – Fotos von Dierk-Bent Piening

- Museumsschiff „Twee Geboerders“ auf dem Rajenkanal

- 4 historische Mühlen

- Idyllische Fehnlandschaft mit langgezogenen Kanälen und typischen weißen Klappbrücken

- Naturschutzgebiet Polder Holter Hammrich

- Ostfriesland-Wanderweg

- Jammertal (Esterweger Dose)

- Paddel- und Pedalstation am Café am Siel



Apotheken

- Center-Apotheke, Rhaudefeewie 3, Tel. 04952/82 67 20 – Anker Apotheke, Rhaudefeewie 2, Tel. 04952/93 770

Hausärztl. Versorgung

- Dr. med. Michael Deeken, Allgemein- & Rettungsmedizin, Am Markt 5, Tel. 04952/89 55 90

- Dr. Florian Böhmke, Dr. Christoph Kraus und Dr. Karsten Schepp

Schwarzmoorstr. 1, 26817 Rhaudefehn, Tel. 04952/82 67 70

- Dr. med. Inge Beuckelmann, Rhaudefeewie 1, 26817 Rhaudefehn, Tel. 04952/93 88 11

- Dr. Richter-Klug, Rhaudefeewie 3, 26817 Rhaudefehn, Tel. 04952/2173

- Enno Mammen, Facharzt für Allgemeinmedizin, Rudolf-Eucken-Str. 33, Tel. 04952/33 70

- Dr. med. Carsten Brinkmann, Kirchstraße 25, 26817 Rhaudefehn, Tel. 04952/92 11 87

- Arztpraxis Alte Feuerwache Dr. med. André Di Nanni, Innerloogsweg 28, 26817 Rhaudefehn, Tel. 04952/89 95 972

Zahnärzte

- Zahnarztpraxis Ubel Zuiderveld, Rhaudefeewie 26, 26817 Rhaudefehn, Tel. 04952/74 74

- Zahnarztpraxis Goepel und Kollegen, Schwarzmoorstr. 8, 26817 Rhaudefehn, Tel. 04952/79 08

- Zahnarzt Rhaudefehn Dr. Sievers & Kollegen, Rhaudefeewie 92, Tel. 04952/20 60

- Zahnarzt Elmar Bruns, Am Rathaus 2, 26817 Rhaudefehn, Tel.: 04952 / 61551

Tierarzt

- Kleintierpraxis Rhaudefehn Dr. med. vet. Wolf Neumeier, Untenende 55, Tel. 04952/29 96

Erholungsort Rhaudefehn

Erlebt, erkundet und erfährt die idyllische Fehnlandschaft mit ihren charmanten Kanälen und typischen weißen Klappbrücken!



www.ostfriesland-rhaudefehn.de



Rhaudefehn-Information im Fehn- und Schifffahrtsmuseum Westrhaudefehn

Rajen 5, 26817 Rhaudefehn, ☎ 0 49 52 - 9 97 13 44, Fax: 0 49 52 - 9 97 24 70, ✉ info@ti.rhaudefehn.de

facebook.com/ostfrieslandurlaub, instagram.com/rhaudefehn

Wir stellen vor: WSC Rhaudefehn

10



Herzlich Willkommen beim WSC Rhaudefehn e.V.

Unser Anleger befindet sich unmittelbar vor der Schleuse Rhaudefehn. Ca. 400m vorher befindet sich das Vereinsgelände mit Clubheim, Bootshalle, Slipanlage und Travellift. Strom und Wasseranschlüsse befinden sich am Ausgang zum Steg.

Restaurants, Einkaufsmöglichkeiten sowie Ärzte und Apotheken sind fußläufig zu erreichen.

Ein weiterer Anleger befindet sich in Nettelburg an der Leda bei km 17,5.

Gastliegeplätze stehen hier ebenfalls zur Verfügung.

Stegwart Rhaudefehn: Freerk Schulz 0175/5640898

Stegwart Nettelburg: Axel Oberdorf 01516/4966632

Daniel Krallmann 0178/6523089

WSC Rhaudefehn e.V.

Am Siel 10A, 26817 Rhaudefehn

www.wsc-rhaudefehn.com

mail@wsc-rhaudefehn.com



Von der Nordsee
bis zu Ostsee immer
bestens versichert!

Seit über 30 Jahren vor Ort.

Die bekannte Bootsversicherung
an der Küste

AGENTUR HABBEN

Vereinswieke 78
26817 Rhaudefehn
Tel. 04952-9972520

Am Sportplatz 7
17459 Ückeritz
Tel. 038375-240370

www.habben-bootsversicherung.de

Wissenswertes über Ostrhauderfehn



Größe: 51 qkm **Einwohner:** ca. 12.000 **Höhe:** ca. 2 m über NN

Ortsteile: Ostrhauderfehn, Holterfehn, Idafehn, Langholt, Potshausen, Holtermoor

Sehenswürdigkeiten

Windmühle Idafehn – erbaut 1891

Sankt-Martin-Kirche Potshausen

Idasee – Freizeitanlage mit Badestrand, Gastronomie, Calisthenics Park, eingezäunte Hundefreilauffläche mit Seezugang und Wasserski-Anlage

Schleuse im Hauptfehnkanal – stellte bis zur Mitte des 20. Jahrhunderts den tideunabhängigen Bootsverkehr auf den Fehnkanälen sicher. Die Schleuse wurde Ende der 1980er Jahre renoviert und 1991 wieder eingeweiht. Sie ist 55 m lang, hat eine Durchfahrtsbreite von 5,4 m und ist mit zwei Flut- und Ebbetorpaaren ausgestattet. Seither sind wieder Bootsfahrten von der Ems und Leda bis ins Zentrum von Ostrhauderfehn möglich.



Ostrhauderfehn



Urlaubsziel für Natur- und Wasserfreunde

Mit dem Hochmoor im Süden, der Leda-Niederung mit Niedermoorflächen und weitem Hammrich im Norden, dem Landschaftsschutzgebiet Langholter Meer und einer artenreichen Flora und Fauna ist die Gemeinde Ostrhauderfehn ein Urlaubsziel für Natur- und Wasserfreunde.

In der Tourist-Information erhalten Sie alle Auskünfte und Informationen rund ums Wasser, Ferienwohnungen, Camping oder Reisemobilurlaub, Ausflüge, Radrouten und vieles mehr...



Adressen/Telefonnr. Gesundheitsversorgung Ostrhauderfehn

Hausärztl. Versorgung

- Dr. med. Hansjörg Kröger, Allgemeinmedizin, Hauptstr. 50, 26842 Ostrhauderfehn, Tel. 04952/55 43
- Dr. med. Michael Noseleit, Hahnstr. 34, 26842 Ostrhauderfehn, Tel. 04952/802 47 60
- Jan Heiner Knust, Allgemeinmedizin, Idafehn-Mitte 1, 26842 Ostrhauderfehn, Tel. 04952/950 10

Zahnärzte

- Dr. med. dent. Tido Jan Harders, Offenbachstr. 6, 26842 Ostrhauderfehn, Tel. 04952/894673
- Dr. med. dent. Paul Boese, Nordstr. 7, 26842 Ostrhauderfehn, Tel. 04952/5753
- Elmar Bruns, Am Rathaus 2, 26842 Ostrhauderfehn, Tel. 04952/ 61551

Tierärztin

- Kleintierpraxis Dr. Christine Bothe, Liebigstr. 13, 26842 Ostrhauderfehn, Tel. 04952/8267411

Apotheke

- Apotheke Dr. Sieverding, Hauptstr. 50, 26842 Ostrhauderfehn, Tel. 04952/ 8 29 02 90
Siehe auch Info auf der Seite 50.

Wir stellen vor: WSV Ostrhauderfehn



Unser Anleger befindet sich im tidefreien Untenende-Kanal in 26842 Ostrhauderfehn, ca. 500 m von Ortszentrum (City-Center Wreesmann) entfernt. Gastliegeplätze sind am Steg und kurzfristig auch direkt im Ortszentrum im und am Wendebecken vorhanden.

Duschen und Toiletten sind bei der Tourismus-Zentrale (Wohnmobilstellplatz) vorhanden. Während der täglichen Öffnungszeiten ist die Waschmaschinennutzung möglich.

An unserer Steganlage ist Strom und Wasser erhältlich. Eine Fäkalienabsauganlage steht zur Verfügung

Stegwart: Theo Book, Tel. 04952/4173 oder 0171 7104 879
Stegwart: Adolf Kuhlmann, 04952/4735 oder 0152 0458 4372





Dampfschiff Ostrhauderfehn

Kneipen-Spaß für Jung und Alt!

Untenende 8, 26842 Ostrhauderfehn • 04952/82 86 100

Unsere Verleihzeiten:
Mo-Fr 8:00 – 17:00 Uhr
Sa 8:00 – 11:45 Uhr



E- Bike

Kaufen / Mieten / Firmenleasing



Tel. 0 49 52 / 29 77

Bei Verleih inklusive:
Bügel Schloss, Akkuschlüssel,
Ladestation mit Netzteil





Hauptstr. 130 • 26817 Rhauderfehn • www.alting-landtechnik.de



**Apotheke
Dr. Sieverding
im Gesundheitszentrum**

Hauptstr. 50
26842 Ostrhauderfehn
Tel.: 04952 - 82 90 290
www.dr-sieverding.de



Wir bieten Ihnen mehr als nur
Arzneimittel, z.B.:

- Körperpflegeprodukte
- Kosmetikartikel
- Vitamine, Tees und Säfte
- Kranken- und Altenpflegeartikel
- Messung aller wichtigen Blutwerte



Schleuse Ostrhauderfehn



Klappbrücke Ostrhauderfehn



Rabenbrücke



Tobiasbrücke

Der Hauptfehnkanal – ein Stück er-fahr-bare Fehngeschichte!

Auch wenn in Ostfriesland die Verwendung von Torf als Brennmaterial durchaus schon in vorchristlicher Zeit begann, hatte sich viele Jahrhunderte lang das Landschaftsbild kaum verändert. Bevölkerungswachstum, Industrie und Handwerk sowie erhöhter Wohnkomfort ließen im Laufe der Zeit den Bedarf an Brennmaterial in den holzarmen Küstengebieten massiv ansteigen. 1765 beschloss 5 Unternehmer daher, das Moorgebiet südlich von Rhaude wirtschaftlich zu erschließen. Sie gründeten die Rhauderfehn – Compagnie und richteten ein Gesuch an den König von Preußen, in dem sie um die Überlassung der gesamten Hochmoorflächen im Oberledingerland baten. Erst vier Jahre später, am 19.04.1769, erhielten sie das von Friedrich dem Großen unterzeichnete Urbarmachungsedikt und somit die Erlaubnis für 1500 der 4000 Hektar Hochmoorflächen.

Da allerdings die Moorflächen ca. 8 km von der Leda entfernt lagen, musste zur Entwässerung und als Verbindung zur Außenwelt ein Stichkanal durch die Holter Feldmark gegraben werden, an der Grenze zwischen Holte und Rhaude mit einer Abzweigung nach Westen. Man einigte sich mit den Holter Einwohnern und verpflichtete sich, zwei Brücken über den Kanal zu bauen: die Rabenbrücke (benannt nach der damals in unmittelbarer Nähe wohnenden Familie Rabe) und die Tobi-asbrücke (benannt nach ihrem ersten Wärter Tobias Toben).

Der Gemeinde Rhaude gegenüber verpflichtete man sich nach längeren Verhandlungen zur Unterhaltung des Weges neben dem

Hauptfehnkanal und ebenfalls zum Bau einer Brücke, die leider namentlich nicht weiter genannt wird und vermutlich nie gebaut wurde.

Von 1769 bis 1781 wurde dann ohne technische Hilfsmittel und in reiner Handarbeit ein 9 km langer Kanal – der Hauptfehnkanal – gegraben, mit je einem Anschluss an die beiden Siedlungen Rhauder Oster Vehn und Rhauder Wester Vehn. Dazu fanden sich in den Wintermonaten, wenn der erwerbsmäßige Torfabbau ruhte, Gruppen von 100 bis 200 Kolonisten zusammen. Um dem regen Schiffsverkehr einen immer ausreichenden Wasserstand zu gewährleisten, mussten Schleusen gebaut werden: eine in Westrhauderfehn am Übergang

Text: Miriam Prahm

des Hauptfehnkanals zum Untenende auf Höhe des Compagniehauses (ab 1928 Verlaatshus), und zwei in Ostrhauderfehn. Die erste am Beginn des Untenende (ungefähr auf Höhe des Anlegers des WSV), die zweite ca. 2,5 km weiter südlich an der 1. Südweike.

In den 50er-Jahren wurden diese Schleusen jedoch ausgebaut und durch gemauerte Stauwehre ersetzt, da der erwerbsmäßige Torfabbau vorbei war und die Kanäle für die Schifffahrt immer mehr an Bedeutung verloren. Erst Ende der 80er-Jahre erfolgte ein Umdenken, und im Rahmen eines landeseigenen Förderprogrammes wurden die heutigen Schleusen wieder errichtet, um die Flüsse und Kanäle wieder zu verbinden und für den Bootstourismus zu erschließen.

Somit haben wir heute das Glück, dass wir dieses Stück Fehngeschichte mit unseren Booten im wahrsten Sinne des Wortes weiter „erfahren“ können!

Auf der Leda liegt bei Kilometer 7,5 die Einmündung in den Hauptfehnkanal, in den man am besten mit auflaufendem Wasser gut eine bis



Verlaatshus mit alter Schleuse Westrhauderfehn



Ausschleusung Torfschiffe Westrhauderfehn in Richtung Hauptfehnkanal

1,5 Stunden vor Hochwasser einfahren sollte. Mit auflaufendem Wasser ist die Befahrbarkeit mit Booten bis 1,30 m Tiefgang kein Problem.



Blick auf Schleuse (hinter der Klappbrücke) in Richtung Hauptfehnkanal - links das alte Compagniehaus



Torfschiff auf dem Hauptfehnkanal



Schleuse in Ostrhauderfehn

Nach knapp 1,5 Kilometern verhindert zunächst die Rabenbrücke die Weiterfahrt, nach weiteren 1,5 km die Tobiasbrücke. Beide Brücken werden nach vorheriger telefonischer Absprache problemlos geöffnet. Bei Kilometer 4,5 steht man dann vor der Entscheidung, nach Ost- oder Westrhauderfehn fahren zu wollen.

Geradeaus durch die Schleuse Ostrhauderfehn gelangt man nach dem Passieren der Klappbrücke bei Weers zum somit tidefreien Anleger des WSV Ostrhauderfehn (siehe S. 55), welcher nur ca. 500 m vom Zentrum Ostrhauderfehns entfernt liegt. Hier sind Einkaufs- und Gastronomieangebote und Gesundheitsversorgung nicht weit entfernt.

Das große Modehaus Wreesmann lädt zum Bummel ein, ebenso sind neben weiteren bekannten Ketten auch Edeka und Combi dort zu finden. Gegenüber vom Anleger bietet das Melkhuske/Hof-Café Weers ab dem 01.05.2024 wieder Kaffee, Tee, selbstgebackenen Kuchen und weitere empfehlenswerte Leckereien an.

Entlang der Hauptstraße finden sich zahlreiche gastronomische Angebote, und auf dem Rückweg vom Abendessen kann man den Abend in der gemütlichen schwimmenden Kneipe „Dampfschiff“ im Kanal vor dem Modehaus Wreesmann ausklingen lassen.



Klappbrücke Weers in Ostrhauderfehn, links das alte Verlaatshus (Schleusenhaus)

Wer den Weg ins Zentrum gerne verkürzen möchte, kann nach vorheriger Absprache natürlich auch einen Gastliegeplatz im Wendebcken erhalten. Der WSV Ostrhauderfehn bietet übrigens die Nutzung einer Fäkalienabsauganlage an. Und beim Wohnmobilstellplatz der Tourismus-Zentrale sind Duschen, sanitäre Anlagen und Waschmaschinennutzung zu finden.

Um nach Westrhauderfehn zu gelangen, biegt man vor Erreichen der Schleuse Ostrhauderfehn bei Kilometer 4,5 nach rechts in den abzweigenden Hauptfehnkanal ein. Hier sollte man beim Einbiegen beachten, im großen weiten Bogen nach rechts abzubiegen und sich dann Backbord orientieren. Bitte diese Abbiegung nicht eng nehmen. Auch im weiteren Streckenverlauf unbedingt die Kurven außen fahren.

Die Tiefe der Fahrrinne konnte im vergangenen Jahr durch Baggerarbeiten verbessert werden.

Nach ca. 1,5 Kilometern erreicht man schließlich den Anleger des WSC Rhauderfehn (siehe S. 53). Auch hier bieten sich dem Bootstouristen zahlreiche Möglichkeiten. In direkter Nähe des Anlegers findet man das Café am Siel mit Frühstücksangeboten, hausgemach-



Steganlage des WSC Rhauderfehn

ten Kuchen und Torten und vielem mehr. Und da dort auch ein Wohnmobilstellplatz vorhanden ist, gibt es hier auch die Möglichkeit, gegen einen Unkostenbeitrag die Duschen und sanitären Anlagen zu nutzen.

Nur knapp 200m weiter entdeckt man auf der anderen Seite des Kanals im ehemaligen Verlaatshus das Asia Restaurant Fang mit seinen reichhaltigen Buffets. Das Zentrum Rhauderfehns liegt nur knapp 1,5 km entfernt, wo man ebenfalls die bekanntesten Ketten findet. Nicht nur dort, sondern auch bereits auf dem Weg dorthin sind links und rechts vom Untenende vielfältige Einkaufsmöglichkeiten und gastronomische Angebote angesiedelt.



Steganlage des WSC Ostrhauderfehn

Nicht weit vom Zentrum bietet sich zudem die Möglichkeit eines Besuches im Fehn- und Schifffahrtsmuseum (Rajen 5). Und auch in Rhauderfehn hat man nach Absprache die Möglichkeit, nach Passieren der Schleuse Rhauderfehn und der Brücke Westrhauderfehn Gastliegeplätze im Wendebcken zu erhalten.

Ein Abstecher in diese ehemaligen Fehnkolonien im Oberledingerland lohnt sich also und ist einen Besuch wert, bei dem man sich nicht nur gut versorgen – sondern auch noch tiefer in die Geschichte der Fehngebiete eintauchen kann – sei es durch einen Besuch des Fehn- und Schifffahrtsmuseums oder durch Gespräche mit Vereinsmitgliedern!

- Rabenbrücke: 04952/2469
 - Tobiasbrücke: 04952/5471
 - Schleuse Ostrhauderfehn/Klappbrücke Weers: 04952/4173, 0171/7104879, 04952/4735, 0152/04584372
 - Schleuse und Brücke Westrhauderfehn: 04952/1040, 0172/9286017
- Bitte einen Tag vorher anmelden.

Schleuse in Westrhauderfehn mit Blick auf das Verlaatshus (Schleusenhaus)

Wissenswertes über die Samtgemeinde Jümme

Größe: 82,34 qkm **Einwohner:** ca. 6900 **Höhe:** ca. 2 m über NN

Ortsteile Gem. Detern: Detern, Amdorf, Barge, Deternerlehe, Neuburg, Stickhausen, Velde

Ortsteile Gem. Filsum: Filsum, Ammersum, Brückenfehn, Busboomsfehn, Lammertsfehn, Stallbrüggerfeld

Ortsteile Gem. Nortmoor: Nortmoor, Brunn, Heide, Plaggenburg, Pillkamp, Terwisch

Sehenswertes:

Burg Stickhausen - Wehrturm aus dem 15. Jahrhundert

Historische „Püte“ bei Amdorf - handbetriebene historische Fähre

Amdorfer Brücke - schmalste Straßenbrücke Deutschlands

Kurbelfähre Filsum - Fähre für Radfahrer und Fußgänger

Freizeitanlage Jümmesee - Skaterbahn, Bouleplatz, Spielplatz

Freizumer Hochmoor - mit Torfstich

Bünting Tee - Besucherzentrum - Nortmoor

Paddel- und Pedal Station - Stickhausen

23 Steh- und Fließgewässer - stehen Anglern zur Verfügung

Viele historische Kirchen / Amdorfer Ciderei



Jümme

auf der Sonnenseite Ostfrieslands



Das nach den beiden Flüssen benannte Erholungsgebiet Leda und Jümme mit den Gemeinden Filsum, Nortmoor und dem staatlich anerkannten Erholungsort Detern stellt eines der reizvollsten Gebiete Ostfrieslands dar.

Weite Hammriche und Deiche, aber auch Geestflächen, Wallhecken und das Hochmoor haben besonders naturverbundenen Menschen viel zu bieten. Flussläufe, Seen und Kanäle kennzeichnen die Landschaft im „Zweistromland Leda-Jümme“ und lassen die Herzen von Skippern, Anglern und Wasserfreunden höher schlagen. Ein nach dem Knotenpunktsystem sehr gut ausgeschildertes Radwegenetz, sowie eine entdeckungsreiche Storchensafari inmitten einer herrlichen und ruhigen Landschaft laden zum Radfahren ein.

In der Tourist-Information erhalten Sie weitere Auskünfte, wie z.B. Infos rund um das Thema Rad- & Wasserwandern, Ferienunterkünfte, Camping- oder Reisemobilurlaub, Ausflüge und vieles mehr ...

Tourist Information Jümme

Alte Heerstr. 6
26847 Detern

Tel.: 04957-711
info@detern.de

www.juemme-tourismus.de

Adressen/Telefonnr. Gesundheitsversorgung

Jümme

Hausärztl. Versorgung

- Praxis an der Burg Cotterli, Von-Glan-Str. 3 A, 26487 Detern, Tel.: 04957/91 88 0
- Praxis Zipzer, Osterende 2A, 26849 Filsum, Tel.: 04957/92 89 559

Zahnärzte

- Dr. Dominik Rindermann, Westerlandstr. 29, 26847 Detern, Tel.: 04957/99 03 16
- Atena Tanase, Auf dem Brink6, 26849 Filsum

Tierärztin

- Kleintierpraxis Dr. Christine Bothe, Liebigstr. 13, 26842 Ostrhauderfehn, Tel. 04952/82 67 411

Apotheke

- Burg Apotheke, Westerlandstr. 27, 26847 Detern, Tel.: 04957/89 78 789

Wasserwandern im Bereich Leda-Jümme-Ems

Die Ausübung des Wassersports, sei es mit dem Kanu, dem Segelboot oder dem Motorboot, ist in den Gewässern des Leda-Jümme-Gebietes und den angrenzenden Gewässern der Seeschiffahrtsstraße Ems ein unvergessliches Erlebnis.

Die Abhängigkeit von der Natur – von Ebbe und Flut – zeigt sich bereits auf den Binnengewässern, in denen eine kräftige Strömung herrscht.

So ist beim Passieren von Klappbrücken sehr sorgfältig zu verfahren, denn der Strom der Flüsse ist in diesen engen Stellen besonders stark. Die meisten Ufer sind natürlich und von Menschenhand kaum verändert.

Schnelles Fahren zerstört die natürlichen Begrenzungen des Flusslaufes und führt unweigerlich zu Beschwerden, Kontrollen und

polizeilichen Ahndungen der Geschwindigkeitsübertretungen.

Die Wassersportvereine haben sich seit langem mit den anliegenden Gemeinden, der Stadt Leer und dem Landkreis Leer zu einer Arbeitsgemeinschaft „Wassersport im Fehngebiet“ zusammengesetzt und fördern die Belange des Wassersports im Raum Ems-Leda-Jümme.

Vernünftiges Fahrverhalten und Beachtung der Regeln des Wassersports sind Voraussetzung dafür, dass auch in Zukunft die wunderschönen Gewässer zwischen Leer, Stickhausen, Barßel und Rhaderfehn der Sportschiffahrt erhalten bleiben.

Die bestehenden Geschwindigkeitsbegrenzungen müssen daher unbedingt eingehalten werden.



Wir stellen vor: WSC Jümme e.V. Detern

12



Informationen zum Verein:

- 352 Meter Steganlage mit Wasser und Strom bei km 9,8 – kurz vor der Einmündung zum Nordgeorgsfehnkanal
- Gegenüber der Steganlage befindet sich die Bootshalle und das 5.000 qm große Grundstück für die Winterlagerung
- Bootshaus mit Toiletten und Duschen
- Gastronomie und Einkaufsmöglichkeiten: 1,5 und 2,5 km

Lage: Jümme km 9,8

Ausstattung: Wasser, Strom, WC, Dusche, Clubheim, Grillhütt, Videoüberwachung

Kontakt: Wassersportclub Jümme eV, Vossweg 1, 26847 Detern

Tel. 04952/61388 - info@wsc-juemme.de



Herzlich willkommen in der Stadt Leer!



Erleben Sie die facettenreiche Stadt mit ihren vielfältigen Angeboten und ihrer faszinierenden Altstadt. Die zentral gelegene City Marina sorgt für ein sympathisches maritimes Flair. Man merkt, dass die Nordsee nicht weit ist.

Die City Marina bietet Ihnen exklusive und komfortable Liegeplätze mit Strom- und Wasseranschluss. Direkt am Freizeit-hafen, in der Tourist-Information, stehen Sanitäranlagen sowie Waschmaschine und Trockner zur Verfügung.



Nähere Informationen erhalten Sie:

Tourist-Information Stadt Leer

Ledastraße 10, 26789 Leer
Tel: 0491-919696-70
Email: touristik@leer.de
www.touristik-leer.de



Stadtwerke Leer AÖR

Liegeplatzvergabe:
0173-6224781
www.stadtwerke-leer.de

Wissenswertes über Leer



Größe: 70,29 qkm **Einwohner:** ca. 35.000 **Höhe:** ca. 3 m über NN

Stadtteile: Bingum, Heisfelde, Hohegaste, Leerort, Loga, Logabirum, Nettelburg, Nüttermoor

Durch ihren Seehafen ist die an Ems und Leda gelegene Stadt seit Jahrhunderten vom Handel und der Seefahrt geprägt. Sie ist einer der größten deutschen Reederei-Standorte.

Leer gilt zudem als die wichtigste Einkaufsstadt Ostfrieslands und als Mittelzentrum.

Sie bezeichnet sich als Tor Ostfrieslands und liegt an Kreuzungspunkten der Verkehrsträger Straße, Schiene und Fluss.

Sehenswürdigkeiten

Rathaus und Altstadt – Die Altstadt von Leer besticht durch zahlreiche liebevoll restaurierte Gebäude, enge Gassen und einer Lage direkt am Wasser.

Historische Burgen – Schloss Evenburg, Haneburg, Philippsburg, Harderwykenburg

Museen – zahlreiche Museen laden ein: Heimatmuseum, Haus Samson, Bünting Teemuseum, Museumshafen, Ehemalige Jüdische Schule, Fernmeldemuseum, Traditionsschiff >Prinz Heinrich<

Leeraner Miniaturwunderland – auf einer Fläche von über 1.500 m² bietet sich dem Besucher die Region Ostfriesland mitsamt zahlreichen Sehenswürdigkeiten in einer originalgetreu abgebildeten Modelllandschaft.

Wir stellen vor: WSV Wiltshausen

14



Die Steganlage des WSV Wiltshausen e. V. befindet sich nahe der Stadt Leer in Ostfriesland in der Jümme wenige Meter vom Mündungsbereich der Jümme in die Leda. An der östlichen Seite des Steges im Außenbereich befinden sich die gekennzeichneten Gastliegeplätze für Boote bis 14 m Länge.

Bei den Anlagen der Pünste ist es möglich, die Boote zu slippen. Wichtig: Vor dem Slippen ist mit dem Fährmann der Pünste Kontakt aufzunehmen. Der Trailer und auch das Zugfahrzeug können auf unserem Parkplatz vor dem Vereinsgelände abgestellt werden.

Lage: Jümme km 0,5

Ausstattung: Wasser, Strom, WC, Dusche, Clubheim, Slipanlage, Restaurant

Kontakt: www.wsv-wiltshausen.de



Salverius Nachfolger GmbH - Segelmacherei

Inhaber: Vollborth & Battermann
Neue Straße 20 • 26789 Leer

Tel.: +49 (0) 491/28 74
E-Mail: salverius@dersegelmacher.de
Internet: www.dersegelmacher.de



**Boots- & Jachtbedarf
Persenninge & Bezüge
Markisen & Windschutz
Wassersport & Freizeitbekleidung**



Mein Genussreich –
frisch geschnippelt und gekocht

Sitzgelegenheiten im Freien
Privater Speiseraum
Vegetarische Speisen

Wir freuen uns auf Ihren Besuch ...

Rathausstr. 10 in Leer • Tel.: 0491 20 66 87 67 • www.meingenussreich.de

Adressen/Telefonnr. Gesundheitsversorgung Leer

Hausärztl. Versorgung

- Dr. med. Marios Chrysostomou, Internist, Rathausstr. 21, Tel. 0491/55 57
- Praxis Reinhard Strüve, Facharzt für Allgemeinmedizin, Mühlenstr. 59 a-c, Tel. 0491/44 42

Apotheken

- Löwen-Apotheke, Brunnenstr. 19, Tel. 0491/22 37
- Stadt Apotheke, Mühlenstr. 59, Tel. 0491/92 79 06 6
- Burg-Apotheke Inh. Werner Gronewold e.K., Hauptstr. 18, Tel. 0491/79 04
- Sonnen-Apotheke Andres Pfeifer, Hauptstr. 65, Tel. 0491/71 00 1
- Ring Apotheke, Ringstr. 17-23, Tel. 0491/91 24 10
- Hirsch-Apotheke Leer, Friesenstr. 50, Tel. 0491/43 37
- Krokodil-Apotheke, Mühlenstr. 118, Tel. 0491/22 38
- Multi-Apotheke, Osseweg 87, Tel. 0491/99 95 05 0

Zahnärzte

- Zahnarztpraxis Dr. Karsten K. R. Bruns, Am Nesseufer 1-3, Tel. 0491/22 33
- Dr. med. dent. Immo Schild, Am Alten Handelshafen 2, Tel. 0491/63 87 8

Tierärzte

- Tierarztpraxis Dr. med. vet. Insa Rulffes, Reformierter Kirchgang 2, Tel. 0491/38 81
- Tierarztpraxis Dr. M. Ordobazari, Ubbo-Emmius-Str. 14a, Tel. 0491/98 79 60 80

Allgemein

außerhalb der Praxiszeiten und an Sonn- und Feiertagen

Zentraler Bereitschaftsdienst: Tel. 116117

Bereitschaftsdienstpraxis Leer: im Borromäus-Hospital Leer, Kirchstr. 61-67, Tel. Krankenhaus Tel. 0491/850

Bereitschaftsdienstpraxis Friesoythe: im St.-Marien-Stift, St.-Marien-Str. 1, Tel. Krankenhaus Tel. 04491/9400

Feuerwehr/Notarzt/Rettungsdienst: Tel. 112 Polizei: Tel. 110 Giftnotruf: Tel. 0551/19 240

Schifffahrtsrechtliche Hinweise

Das Fahrgebiet:

1. - Jümme vom Nordloher/Barßeler Tief bis zur Leda - Aper Tief vom Schöpfwerk Am Adler bis zur Einmündung in die Jümme.

Es gilt (auszugsweise):

Höchstgeschwindigkeit: Auf der Jümme gegen den Strom 7 km/h, mit dem Strom 10 km/h. Kleinfahrzeuge (Fahrzeuge unter 20 m) dürfen unterhalb der Jümmemündung bis zu 12 km/h fahren.

2. - Leda von der Einfahrt in die Seeschleuse Leer mit der Sagter Ems bis zur Einmündung in den Elisabethfehnkanal

- Elisabethfehnkanal von der Abzweigung aus dem Küstenkanal bei Kampe bis zur Einmündung in die Sagter Ems.

Auf Binnenschifffahrtsstraßen gelten die Binnenschifffahrtsstraßenordnung, Binnenschiffspatentverordnung und Sportbootführerscheinverordnung -Binnen-.

Es gilt (auszugsweise):

Höchstgeschwindigkeit: Auf der Leda gegen den Strom 7 km/h, mit dem Strom 10 km/h. Kleinfahrzeuge (Fahrzeuge unter 20 m) dürfen unterhalb der Jümmemündung bis zu 12 km/h fahren, auf dem Elisabethfehnkanal 5 km/h. Folgende Gewässer dürfen nur mit max. 10 km/h mit dem Strom und 7 km/h gegen den Strom befahren werden: Soeste, Dreyschloot, Barßeler Tief und Sagter Ems.



Wir stellen vor: WSC-Loga e.V.

15



Der WSC Loga e. V. wurde im Jahr 1965 gegründet und besteht somit nunmehr seit über 55 Jahren.

Wir haben aktuell ca. 130 Mitglieder und haben mit den Tourenskippern und den Seglern zwei aktive Sparten. Unser Vereinsheim mit Bootshalle und einer Containeranlage für die Segelboote befindet sich an der Fährstrasse, direkt hinter dem Evenburgpark.

Die Steganlage ist in unmittelbarer Nähe am Leda-Ufer, dort wo früher die Logaer Fähre verkehrte. Unsere Steganlage ist fast 200 Meter lang und verfügt über Strom, Wasser und einen Parkplatz. Die Anlage liegt direkt an der Leda und hinter der Evenburg.

Die Bootshalle, Einkaufsmöglichkeiten und Restaurants befinden sich in der Nähe und sind zu Fuß oder Rad, leicht zu erreichen.

Unser Verein ist Mitglied im Deutschen Seglerverband (DSV) und im Landesverband Motorbootsport Niedersachsen (LMN).

Während die Motorbootfahrer ihren Sport noch von der Leda aus betreiben können, haben die Segler, aufgrund der zunehmenden Strömung auf der Leda und den damit verbundenen Gefahren, ihr Trainingsrevier auf das Oldambtmeer verlegt. Es liegt in den Niederlanden und bietet sehr gute Voraussetzungen für den Segelsport.



Oldambtmeer

Kontakt: 1. Vorsitzender: Claas Janssen Tel. 0491 9711892 • E-Mail: claas.janssen2@ewe.net

Kennzeichnung

Auf den Binnenschifffahrtsstraßen des Bundes müssen motorisierte Wassersportfahrzeuge mit Motorantrieb über 2,21 kW (3 PS) ein amtliches oder ein amtlich anerkanntes Kennzeichen führen. Die Nummer und der Buchstabe müssen in mind. 10 cm großen Ziffern/Buchstaben (helle Ziffern/Buchstaben auf dunklem und dunkle auf hellem Schiffsrumpf) an beiden Bugseiten oder am Heck angebracht werden.

Diese bisher gültige und für Wassersportfahrzeuge verbindliche Kennzeichnungsvorschrift wurde jetzt vom Bundesminister für Verkehr geändert.

Die neue Kennzeichen-Verordnung ist seit dem 01.02.1995 in Kraft. Danach müssen motorisierte Kleinfahrzeuge über 3,68 kW (5 PS) seit Mai 1995, motorisierte Kleinfahrzeuge über 2,21 kW (3 PS) seit Mai 1996, nicht motorisierte Kleinfahrzeuge unter Segel ab 1. Mai 1997 nach der neuen Verordnung gekennzeichnet sein.

Schlangen Immobilien

GmbH



Immobilien:

• Verkauf • Vermietung • Verpachtung • Kapitalanlage • Finanzierung

☎ 04499 - 20 70 📱 01520 - 86 866 96

Hammerkeweg 2 · 26676 Barßel · info@schlangen-immobilien.de
www.auf-dem-land-wohnen.de

Informationen zur Region erhalten Sie beim Erholungsgebiet Barßel & Saterland e.V.

Tourist Information Barßel

Theodor-Klinker-Platz 1 · 26676 Barßel

Tel. 04499 / 93 80 80

Fax: 04499 / 93 80 82

www.barsstel-saterland.de

Tourist Information Ramsloh

Hauptstr. 507 · 26683 Ramsloh

Tel. 04498 / 94 01 15

Fax: 04498 / 94 02 00

info@barsstel-saterland.de

facebook

www.facebook.com/BarsstelSaterland

OM

**OLDENBURGER
MÜNSTERLAND**

Viel Grün. Viel drauf.